

PLÁN PREVENCE KRIMINALITY MĚSTSKÉ ČÁSTI PRAHA 9 PRO OBDOBÍ 2022 AŽ 2030

Rudolf Blažek, Tomáš Koníček, Oldřich Krulík

Mezinárodní bezpečnostní institut, z. s.

2021

Základní informace

- Plán prevence kriminality městské části Praha 9 pro období 2022 až 2030 (Plán, Dokument) je zpracován v souladu se strategickými a dalšími relevantními dokumenty, schválenými zastupitelstvem Městské části Praha 9.
- Plán popisuje stěžejní výzvy, týkající se zajišťování místních záležitostí veřejného pořádku (se zvláštním důrazem na oblast prevence kriminality), existující ve vztahu k území Městské části Praha 9.
- Plán stanoví priority dalšího postupu ve sledované oblasti ve vztahu k území Městské části Praha 9.
- Plán popisuje instituce, které se ve vztahu k území městské části zabývají zajišťováním místních záležitostí veřejného pořádku (se zvláštním důrazem na oblast prevence kriminality).

Účel dokumentu

- Klíčovou prioritou (cílem) je zvýšení pocitu bezpečí veřejnosti (zvyšování informovanosti veřejnosti) a zmenšení rozsahu a závažnosti kriminality a dalších forem možného narušování místních záležitostí veřejného pořádku ve vztahu k území Městské části Praha 9.

Sekundární účel dokumentu

- Vytvoření podpory pro rozhodovací procesy v rámci úřadu Městské části Praha 9.
- Vytvoření podpory pro případnou konstruktivní komunikaci o bezpečnostních otázkách na úrovni Městské části Praha 9.
- Vytvoření podpory pro případnou konstruktivní komunikaci o bezpečnostních otázkách ve vztahu k Magistrátu hlavního města Prahy.
- Vytvoření podpory pro argumentaci ve vztahu k investicím do bezpečnostní oblasti na úrovni Městské části Praha 9.
- Odrazový můstek pro případné žádosti ve směru k fondu prevence kriminality a dalším možným zdrojům prostředků pro řešení dané problematiky.
- Perspektivy zefektivnění využívání městských kamerových dohlížecích systémů v rámci městské části (současná situace, další možný vývoj).

STRUKTURA DOKUMENTU

Dokument se skládá ze čtyř částí:

1. Základní ukazatele, týkající se Městské části Praha 9

2. Katalogové listy, věnované konkrétním výzvám v rámci Městské části Praha 9

2.1 Témata, problematiky k řešení, týkající se Městské části Praha 9

2.2 Konkrétní lokality a související zjištění

2.3 Silné stránky Městské části Praha 9

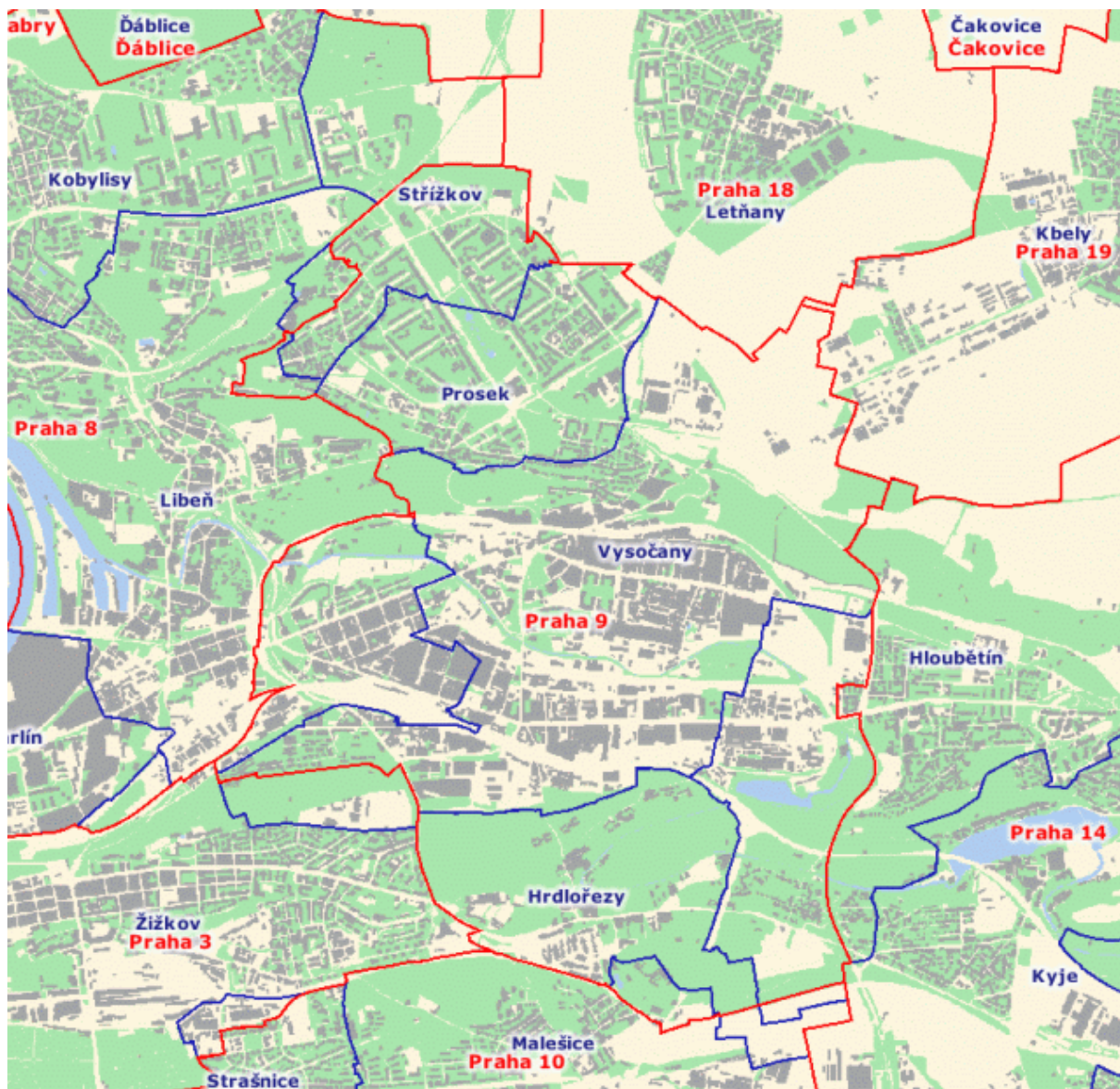
3. Mikromanuál: Doporučený postup s ohledem na některé druhy zátěžových situací ve vztahu k Městské části Praha 9

4. Osnova: Doporučený postup, týkající se podávání grantů v oblasti prevence kriminality

Část 1.

Základní ukazatele, týkající se Městské části Praha 9

Rozloha Městské části Praha 9 činí 13,86 km². Území Městské části nekoresponduje příliš s tradičními čtvrtěmi v tomto prostoru, a pokrývá některé z nich ve větší, jiné v menší míře (převážná část Vysočan, menší část Libně, Prosek, část Střížkova, převážná část Hrdlořez, menší část Hloubětína, nepatrná část Malešic).



Podle Českého statistického úřadu počet obyvatel Městské části Praha 9 k datu 31. prosince 2020 činil 61 772 osob. To znamená 4,63 % populace Hlavního města Prahy. Pokud bychom Městskou část Praha 9 počítali samostatně, pak by se jednalo o **15. nejlidnatější město v České republice** (lidnatější než krajská města Jihlava a Karlovy Vary).

	Počet obyvatel celkem	v tom ve věku			Průměrný věk
		0-14 let	15-64 let	65 a více let	
Praha	1 335 084	212 824	869 149	253 111	42,0
SO Praha 9	61 772	10 185	40 762	10 825	41,0
Praha 9	61 772	10 185	40 762	10 825	41,0

Tématem populace a socioekonomických aspektů v rámci Městské části Praha 9 se do určité míry zabývá dokument Strategický rozvoj Městské části Praha 9, z roku 2020, který již reflektuje koronavirovou situaci.

Praha 9 zaznamenávala postupný přírůstek počtu obyvatel až do 80. let XX. století, kdy začal postupný pokles počtu obyvatel, který nadále pokračoval až do konce 90. let XX. století. Oproti tomu u Městské části P14 byl patrný trvalý růst populace. Městská část P7 vykazovala od 70. let XX. století trvalý pokles populace, který se zastavil až na konci sledovaného období ... Nárůst vykazovala právě Městská část Praha 9, a to v důsledku výstavby bytových domů v rámci developerských projektů (především) na brownfieldech.¹

Tabulka: Vývoj počtu obyvatel v Městské části Praha 9 a referenčních městských částí, 2009–2018.²

	Počet obyvatel			
	Praha 14	Praha 7	Praha 8	Praha 9
2009	45 564	41 818	102 905	52 572
2010	46 291	42 200	103 508	53 972
2011	45 822	41 416	103 757	53 382
2012	45 565	41 672	103 073	53 781
2013	45 324	41 699	102 261	53 981
2014	45 741	42 381	103 031	55 569
2015	46 140	42 902	103 049	56 291
2016	46 577	43 362	104 224	57 048
2017	47 051	44 034	105 145	58 050
2018	47 375	44 793	105 586	59 174
2019	47 761	45 226	106 218	60 601
Index změny 2019/2009	105	108	103	115
Rozdíl roků 2019-2009	2 197	3 408	3 313	8 029

V Městské části byl v celém sledované období zaznamenán celkový přírůstek počtu obyvatel, což bylo dáno jak přirozeným přírůstkem, tak přírůstkem stěhování. Je patrné, že hlavní příčinou růstu počtu obyvatel Městské části Praha 9 v posledních letech byla migrace, která nabývala výraznějších hodnot než přirozená měna. Výrazných migračních přírůstků bylo dosaženo zejména v letech 2009, 2014 a 2018, kdy byla nejvyšší intenzita bytové výstavby.³

Migrace s sebou nesla nejen početní zvýšení populace, ale i změnu struktury populace (zejména věkové), jelikož největší podíl na migračním přírůstku mají osoby ve věku 20–34 let (tj. osoby v reprodukčním věku). Výhledově tak lze očekávat nárůst počtu narozených dětí související s reprodukcí nově příchozích obyvatel. Tím by mělo docházet ke zmírnění stárnutí populace této Městské části, které souvisí se stárnutím první generace obyvatel socialistických sídlišť.⁴

Věková struktura obyvatelstva Městské části reflektuje intenzivní migraci související s bytovou výstavbou. Vzhledem k tomu, že většina nově příchozích je v reprodukčním věku, dochází k omlazování populace Městské části. Dané dokládá klesající hodnota indexu stáří a stejně tak i víceméně stabilní průměrný věk. Zastoupení dětské složky (0–14 let) se v posledních 10 letech zvýšilo z 12,3 % na 16,5 %, přesto však seniorská složka stále převažuje. Míra zastoupení seniorů v populaci Městské části je zapříčiněna značným podílem (relativně) starší sídlištní zástavby, ve které žije starší populace. Celkově však lze současnou věkovou strukturu označit za příznivou. Výhledově se však tento fakt může změnit v souvislosti se stárnutím této složky obyvatelstva, což dokládají poznatky Prognózy školské mládeže v MČ P9 (viz dále). Navíc od roku 2023 se dle předpokladů bude migrační přírůstek

dále postupně snižovat v důsledku předpokládaného postupného snižování počtu nových dokončených bytů v Městské části Praha 9.⁵

Tabulka: Věková struktura obyvatelstva Městské části Praha 9, 2009–2018, k 31. prosinci.⁶

	2009	2010	2011	2012	2013	2014	2015	2016	2017	2018
Počet obyvatel	52 572	53 972	53 382	53 781	53 981	55 569	56 291	57 048	58 050	59 174
Podíl obyvatel ve věku (v %)										
0 - 14	12,3	12,8	13,2	13,8	14,4	15,0	15,6	16,0	16,2	16,5
15 - 64	70,6	69,7	68,3	67,2	66,1	65,8	65,3	65,1	65,0	65,2
65 a více	17,1	17,5	18,5	19,0	19,4	19,2	19,1	18,9	18,8	18,4
Index stáří	139,1	136,0	139,8	137,8	134,8	128,2	122,6	118,6	115,7	111,8
Průměrný věk	41,2	41,1	41,5	41,5	41,5	41,3	41,2	41,2	41,2	41,1

Vzdělanostní struktura populace MČ P9 je srovnatelná s referenčními městskými částmi i Prahou jako celkem. Vzhledem k tomu, že s rozvíjející se bytovou výstavbou souvisí i nenápadně a postupně probíhající proces gentrifikace, tedy příliv bohatších obyvatel do opravených částí měst, kteří tak postupně vytlačují sociálně vyloučené či ekonomicky slabší obyvatele mimo město/na periferii, lze předpokládat, že úroveň vzdělanosti v Městské části Praha 9 neustále roste.⁷

Tabulka: Vzdělanostní struktura obyvatelstva Městské části Prahy 9 a referenčních území.⁸

	Podíl (v %)					
	bez vzdělání	základní vč. neukončeného	střední včetně vyučení bez maturity	úplné střední vzdělání s maturitou	vyšší odborné vzdělání a nástavbové	vysokoškolské vzdělání vč. vědecké výchovy
ČR	0,5	18,6	34,8	28,6	4,3	13,2
Hl. m. Praha	0,2	11,3	22,7	33,4	6,0	26,4
Praha 14	0,3	15,0	26,8	33,5	5,2	19,2
Praha 7	0,3	10,7	21,2	32,6	6,3	28,8
Praha 8	0,3	11,6	24,9	32,7	6,1	24,5
Praha 9	0,2	11,8	24,3	33,0	5,9	24,7

Počet cizinců v Praze neustále roste – zatímco v roce 2009 tvořili přibližně 12 % populace Prahy, v roce 2018 jejich podíl tvořil téměř 16 %. V Městské části Praha 9 žilo k 31. 12. 2018 celkem 59 174 cizinců, což představuje cca 14 % všech cizinců v Praze. Podíl cizinců na populaci Městské části Praha 9 (téměř 20 %) byl z hlediska hlavního města Prahy i referenčních městských částí výrazně nadprůměrný, Městská část Praha 9 tak představuje jednu z nejvíce kosmopolitních částí Prahy. Z hlediska státního občanství dominují v Městské části Praha 9 osoby z Ukrajiny (31 %), dále Slovenska (17 %) a Ruské federace (12 %). Vysoké zastoupení cizinců v Městské části Praha 9 může být dáno vysokým podílem novější výstavby - cizinci s relativně vyšším sociálním statusem skupují byty v novostavbách. Současně lze předpokládat, že část majitelů bytů v novostavbách využívá byty jako investici a pronajímá je cizincům.⁹

Tabulka: Cizí státní příslušníci hlášení k pobytu v Městské části Praha 9 a referenčních územích k 31. prosinci 2018.¹⁰

		Podíl				
		Hl. m. Praha	Praha 7	Praha 8	Praha 9	Praha 14
Počet obyvatel		1 308 632	44 793	105 586	59 174	47 375
Cizinci celkem		205 595	8 124	13 631	11 782	7 954
Podíl cizinců v populaci (v %)		15,7	18,1	12,9	19,9	16,8
z toho	Ukrajina	24,7	17,2	29,0	31,0	35,6
	Slovensko	15,4	16,2	17,6	17,1	15,0
	Ruská federace	11,6	10,7	10,8	12,0	10,3
	Vietnam	6,3	6,8	3,5	3,1	6,2
	Spojené státy	3,2	5,8	1,9	0,8	0,4
	Čína	2,5	2,1	2,3	4,7	5,2
	Bulharsko	2,3	1,4	3,2	3,2	3,1
	Německo	2,0	1,5	2,3	2,2	3,1
	Spojené království	2,0	2,4	1,7	2,6	0,3
Rumunsko	2,0	2,4	1,6	0,9	0,7	

V návaznosti na strukturu nově příchozích obyvatel (zejména v reprodukčním věku) je očekáváno zvyšování počtu narozených dětí, které budou vytvářet tlak na zajištění odpovídající občanské vybavenosti. Městská část Praha 9 vykazuje poměrně příznivou věkovou strukturu obyvatel, pro kterou je charakteristické vyšší zastoupení dětské složky. V kratším horizontu lze očekávat pokračující mírné omlazení populace vlivem bytové výstavby. Nicméně vzhledem ke značnému podílu starší zástavby, pro kterou je typické starší věkové složení obyvatel, bude pravděpodobně růst zastoupení seniorů v populaci. V Městské části Praha 9 žije ve srovnání s Prahou jako celkem i referenčními městskými částmi nadprůměrný podíl cizinců, který navíc dlouhodobě vykazoval rostoucí trend. Nejvýrazněji jsou zastoupeni občané Ukrajiny, dále Slovenska a Ruské federace.¹¹

Městská část Praha 9 a zejména lokalita Vysočan a Libně se stala atraktivní oblastí. O tom, že se z území Prahy 9 stává vyhledávané místo k životu, svědčí budování parků a oddychových ploch. Kvalita lokality se bude i nadále zvyšovat vzhledem k nově vzniklým plochám obytné zástavby v důsledku transformace někdejších výrobních areálů na území Vysočan. Přesto, že hlavní příčinou růstu počtu obyvatel Městské části Praha 9 je migrace, která má vliv nejen na zvýšení počtu obyvatel, ale i na změny ve struktuře obyvatelstva, rovněž počet živě narozených dětí v Městské části Praha 9 má rostoucí tendenci. Prognóza školské mládeže v Městské části Praha 9 do roku 2030 z roku 2013¹² ve střední variantě uvažuje s rostoucí tendencí, nicméně již nyní data ČSÚ dokazují strmější směr křivky směrem k vysoké variantě. Za příklad slouží překonání předpokládaného počtu 750 živě narozených dětí v roce 2030 již v roce 2016. Po roce 2021 je nicméně očekáváno skokové snížení migračního přírůstku v důsledku předpokládaného postupného snižování počtu nově dokončených bytů v Městské části Praha 9.

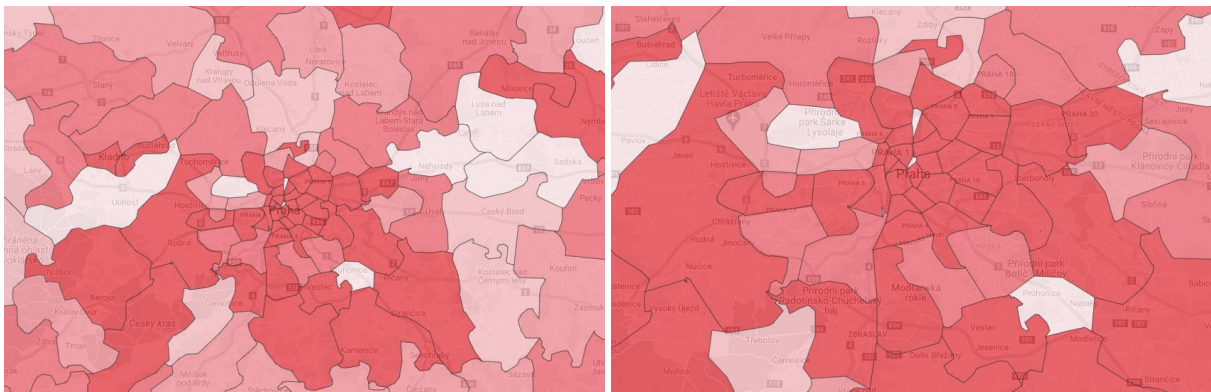
Také podíl dětského obyvatelstva ve věku 0-14 let na celkovém počtu obyvatel v Městské části Praha 9 se od roku 2013 do roku 2018 neustále zvyšuje (vybrané údaje ČSÚ 2014-2018 o MČ, SLDB 2001). Je zřejmé, že s postupným zvyšováním podílu dětí (0-14 let) na celkové populaci se bude zvyšovat i počet dětí ve věku docházky do mateřské školy. Dle střední varianty uváděné prognózy by mělo docházet k mírnému růstu a v roce 2030 dosáhnout počtu 2 550 předškolních dětí (z původních 2 350 v roce 2020).¹³

Rozvojová vize Městské části Praha 9 je obecným vyjádřením žádoucího budoucího stavu městské části. Představuje tedy úvodní vstup, zadání pro tvorbu návrhové části strategického plánu. Rozvojová

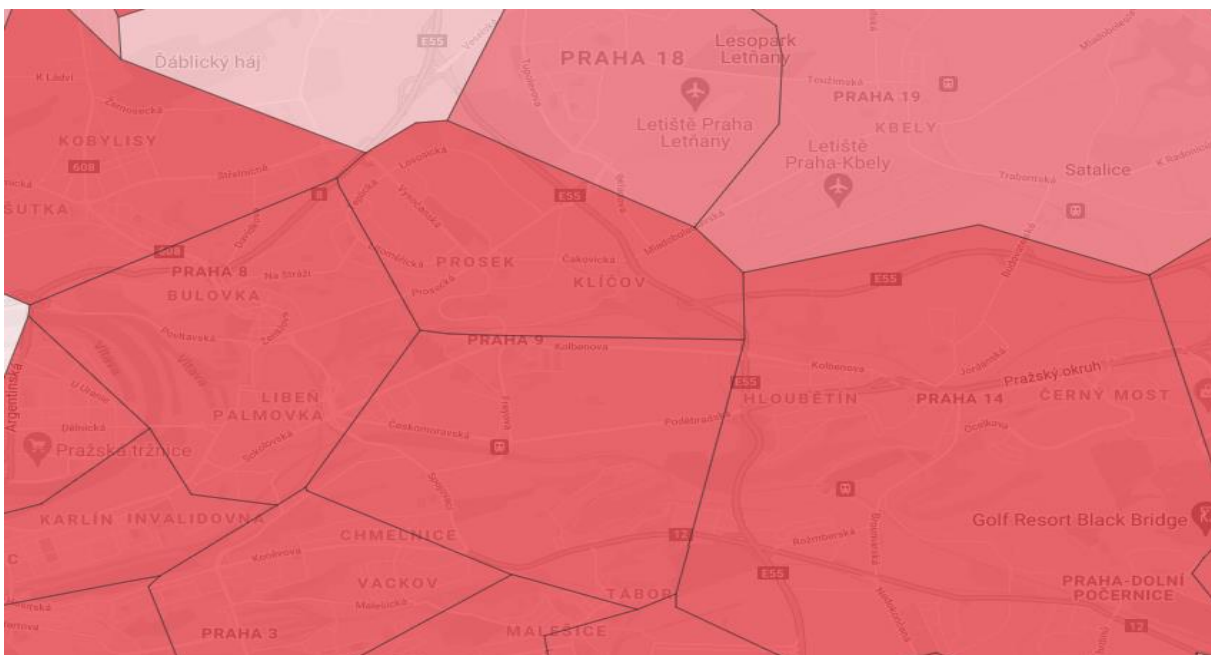
vize pro Městskou část Praha 9 je uvedena mottem: **Praha 9 – dobrá adresa ve vnitřním městě.**¹⁴ Do konce roku 2019 hovoříme o konjunkturu ekonomiky hlavního města Prahy i klesajícím podílu nezaměstnaných, v následujících letech očekáváme pokles ekonomiky a nárůst podílu nezaměstnaných. Vzhledem k neznámému faktoru, jímž je COVID 19, ovšem nelze přesně určit budoucí vývoj a přesné postižení ekonomiky a trhu práce.¹⁵

Objektivní a subjektivní vnímání bezpečnosti v rámci Městské části Praha 9

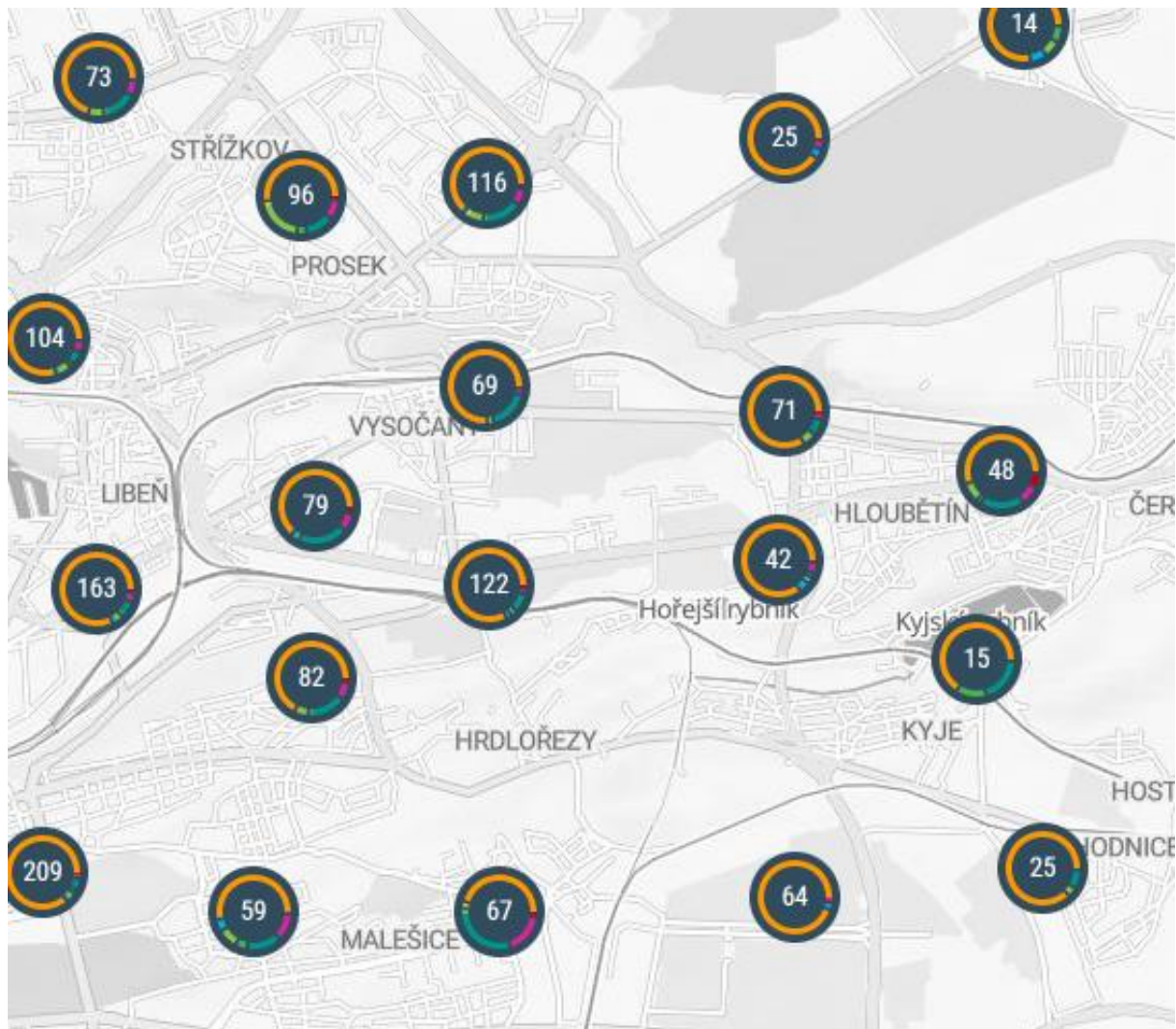
Z hlediska České republiky představuje území hlavního města Prahy jako celek hotspot registrované kriminality. Větší města jsou nicméně všeobecně místy koncentrace registrované kriminality významnější. Z hlediska mezinárodního srovnání je pak Praha nadprůměrně bezpečnou lokalitou, například bez existence vyslovených no-go areas, které lze identifikovat v celé řadě velkoměst západní nebo jihovýchodní Evropy (zde vizualizace z listopadu 2020). Přístup veřejných míst k prezentaci statistiky registrované kriminality je v evropském srovnání výjimečně otevřený a uživatelsky vstřícný (respektive do listopadu 2020 byl).¹⁶



V rámci hlavního města Prahy je statistika registrované kriminality strukturována do tří městských ředitelství (Praha I, Praha II, Praha III, Praha IV) respektive několika desítek obvodních oddělení. Městské části s obvodními odděleními vždy plně nekorespondují, v případě Městské části Praha 9 (která celá spadá pod městské ředitelství Praha III) se jedná o částečný překryv s obvodními odděleními Prosek a Vysočany.¹⁷



Přístup k veřejnému prezentování statistiky registrované kriminality byl skončen v listopadu 2020 včetně. Nový přístup, založený na „čtvercích“ a agregované statistice je o poznání méně uživatelsky vstřícný, a již nepodchycuje tak srovnatelně jednotlivá obvodní oddělení (zde situace v září 2021).¹⁸

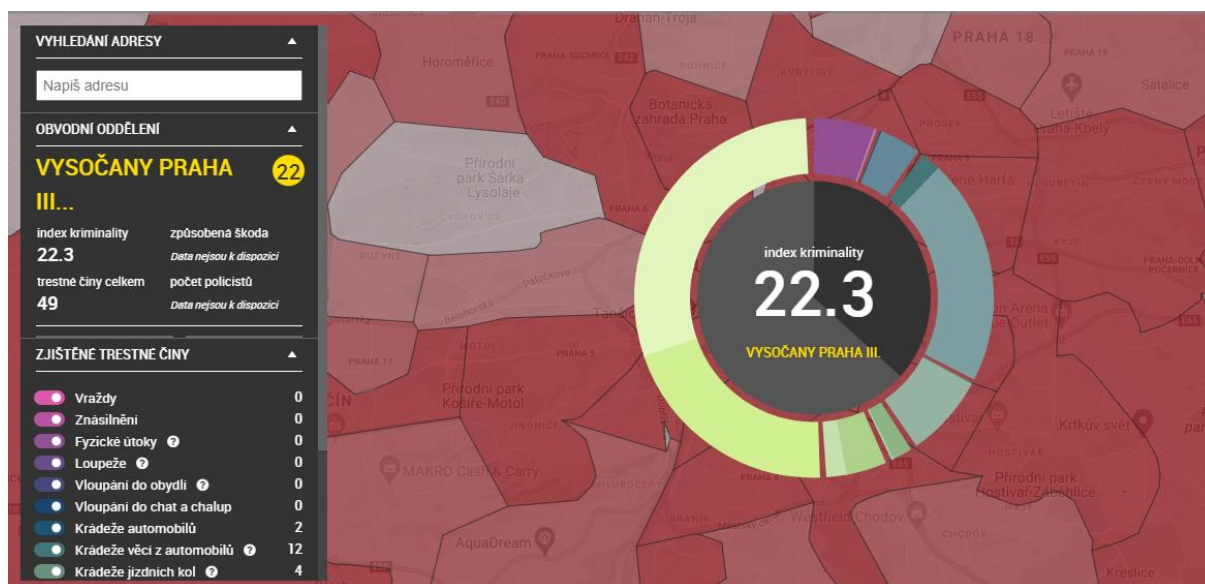
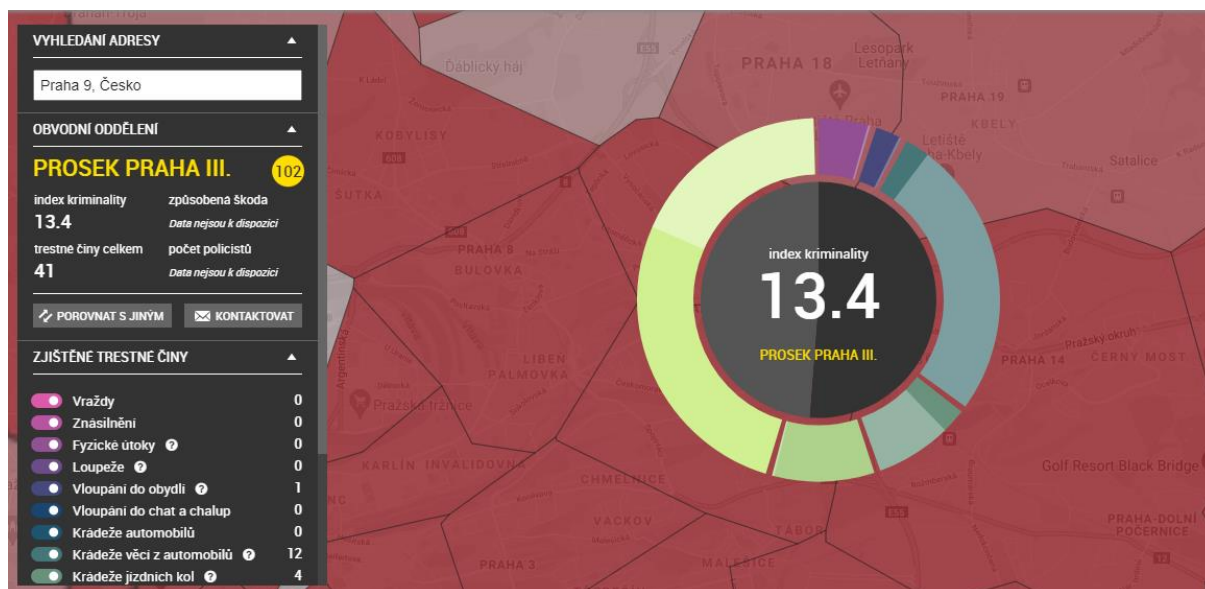


Srovnání registrované kriminality je poměrně nesnadné, ale lze vycházet z takzvaného indexu kriminality, který je však generován podle absolutních čísel, bez přepočtu na počet obyvatel (následují údaje pro srpen 2020, kdy byla v před-covidovém období kriminalita v rámci státu takto naposledy v úplnosti prezentována).¹⁹

- Česká republika – index kriminality 9,7 (10 150 registrovaných trestných činů), 10 702 000 obyvatel
- Hlavní město Praha – index kriminality 18,7 (2 308 registrovaných trestných činů), 1 341 370 obyvatel
- Praha III – index kriminality 18,6 (661 registrovaných trestných činů), obyvatel
- Městská část Praha 9, okolo 61 772 obyvatel.
- obvodní oddělení Prosek – index kriminality 13,4 (41 registrovaných trestných činů), obyvatel (102. kriminalitou nejzatíženější obvodní oddělení v České republice).²⁰
- obvodní oddělení Vysočany – index kriminality 22,3 (49 registrovaných trestných činů), obyvatel
- 49 (22. kriminalitou nejzatíženější obvodní oddělení v České republice).²¹

území	Česká republika	Praha	Praha 9
počet obyvatel (2020, 2021)	10 702 000	1 341 370	61 772
registrovaná kriminalita (listopad 2020)	10 150	2 308	90
počet obyvatel na jeden případ registrované kriminality	1 054	581	686
index kriminality (listopad 2020)	9,7	18,7	13,4 (Prosek) 22,3 (Vysočany)

V celopražském srovnání se tak jedná o registrovanou kriminalitou relativně méně zatíženou městskou část.




Zajímavý je vývoj v době koronavirové situace (viz navazující grafy, roky 2019 až 2021). Po prudkém opadnutí registrované kriminality v době lockdownů se ukazuje, že například údaje za září 2021 jsou obdobné jako za září 2019, to znamená, že lidé „se nestali mravnějšími“, a pokles kriminality byl do značné míry zapříčiněn poklesem příležitostí, respektive se jednalo o extrémní formu situační prevence.

Co se týče jak objektivní situace, tak subjektivního vnímání ze strany veřejnosti, je nesmírně ilustrativní vývoj mezi lety 2005 až 2015.

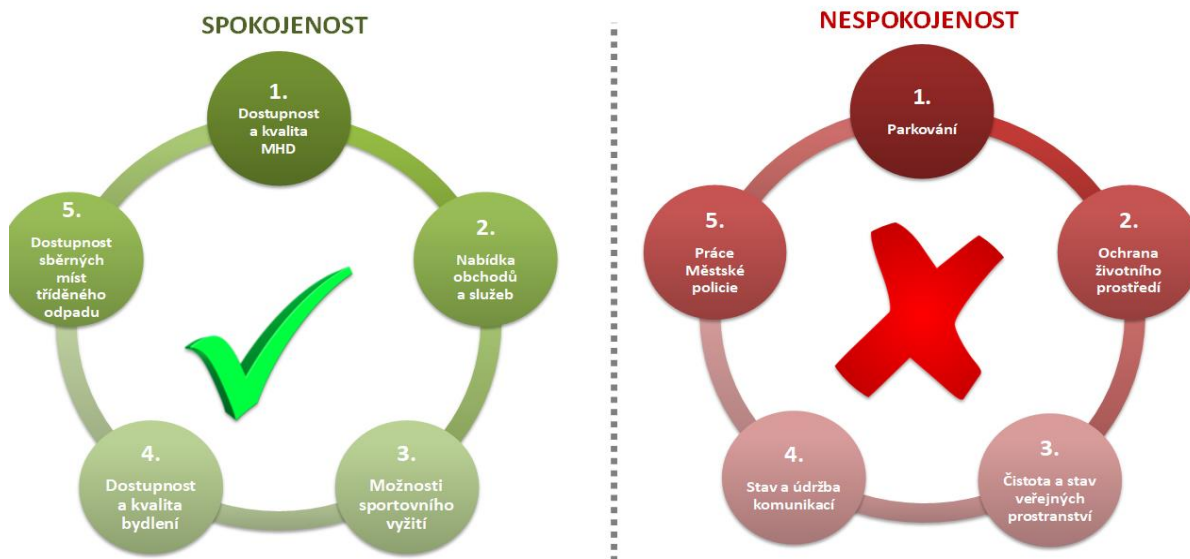
- V rámci studie z roku **2005** dopadla Městská část Praha 9 jako **vůbec nejhorší** v rámci hlavního města Prahy.
- Roku **2009** pak byla hodnocena jako **třetí nejhorší** (kdy hůře byly vnímány Praha 3 a Praha 8).
- Roku **2015** pak byla Městská část Praha 9 vnímána, spolu s Prahou 22 (Uhřetěves) a Prahou 16 (Radotín) jako **vůbec nejlepší**, kde se více než 97 % obyvatel cítí bezpečně.²²
- Rok **2019** je pak ve znamení průzkumů, kdy veřejnost v Praze daleko více než bezpečnost v užším smyslu slova trápí spíše vysoké životní náklady nebo komplikace v dopravě ...²³
- Stereotypy 80. a 90. let XX. století o Praze 9 jako o nebezpečné čtvrti již nyní rozhodně neplatí.

Je zajímavé, že bezpečnostní výzvy příliš nerezonují (nebo alespoň ne na prvních místech) ani v dotaznících, na které obyvatelé Městské části odpovídají, ohledně největších výzev nebo negativ, týkajících se jejich okolí.

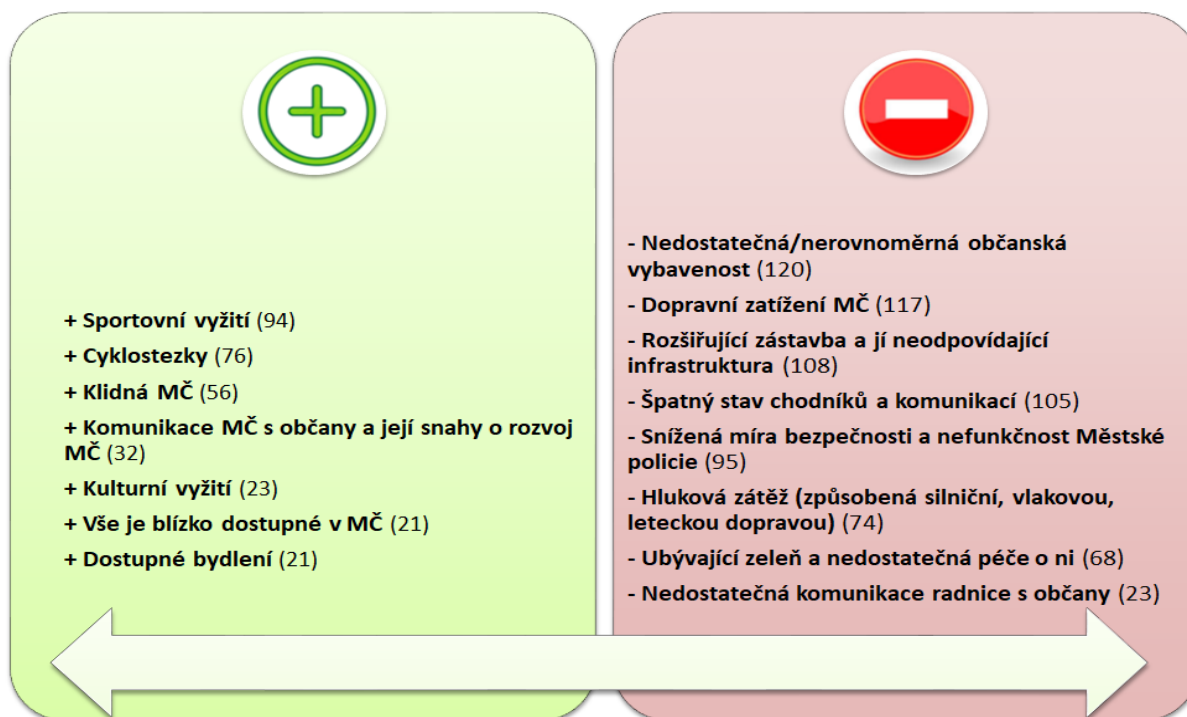
Ilustrace: Mapa, týkající se roku 2015. Okolo 97 % obyvatel Městské části Praha 9 se v místě svého bydliště cítí bezpečně (lepší ukazatele se týkají jen Prahy 22 a Prahy 16).²⁴



Ilustrace: Hodnocení aspektů života v městské části.²⁵ Aspekt „práce městské policie“ není přitom vysvětlen, je možné tuto problematiku vnímat různými způsoby – od nedostatečné razance, až po údajnou přílišnou přísnost.



Ilustrace: Další pozitiva a negativa Městské části, rok 2020.²⁶



Ilustrace: Tři největší pozitiva a negativa městské části.²⁷



Celkově je Městská část Praha 9 vnímána jako bezpečná. Situace se zlepšila v celé Praze. Problémy jsou vnímány pouze v určitých místech, například Prosecká vyhlídka. Nejednoznačně je vnímána práce městské policie. Problematické skupiny jsou bezdomovci a mladiství. V nedávné době řešili problém nejstarších žáků základních škol, kteří se shromažďovali u stanice metra. Problém se podle respondentů podařilo vyřešit.²⁸

Spolupráci s Městskou částí hodnotí všichni respondenti pozitivně a bez problémů. Na radnici je dlouhá kontinuita a stabilita vedení, navíc jde o zkušené a kvalifikované managery, to respondenti hodnotí jako výhodu. Negativně respondenti vnímají, že nemají zároveň po tak dlouhé době nadhled a inspiraci pro nové projekty.

Činnost Úřadu Městské části je transparentní, otevřená pro obyvatele. Častá praxe je vypracovávání nejrůznějších studií. Chválí si také kvalifikované zaměstnance. Velmi kladně hodnotí stavební úřad. V zastupitelstvu nejsou běžné mocenské boje. Pokud opozice upozorňuje na problematické skutečnosti, vždy se snaží problém vysvětlit a najít řešení, aby se dané projekty zrealizovaly. U nových projektů se snaží dojít společného konsenzu.

MČ pravidelně organizuje řadu akcí pro své obyvatele, zejména různé kulturní akce, mezi nimi nově například akce 9+1 spočívající v kulturních akcích na 9 různých místech v Městské části, každoroční vánoční polévku na náměstí OSN nebo rozsvícení vánočního stromku a další aktivity.

Hůře respondenti hodnotí spolupráci mezi státní správou a místní samosprávou.

Většina respondentů rozvojové záměry v Městské části spíše nevnímá, a pokud ano, tak pouze výrazné developerské projekty v hrubých obrysech. Politika hlavního města Prahy zde není vnímána příliš pozitivně, především z hlediska krátké kontinuity mezi jednotlivými volebními obdobími, které často vedou k neuskutečnění záměrů, k zastavení, přepracování či zpomalení přípravy a realizaci rozvojových záměrů v Městské části.²⁹

Aktéři, odpovědní za zajišťování bezpečnosti a místních záležitostí veřejného pořádku v rámci Městské části Praha 9³⁰

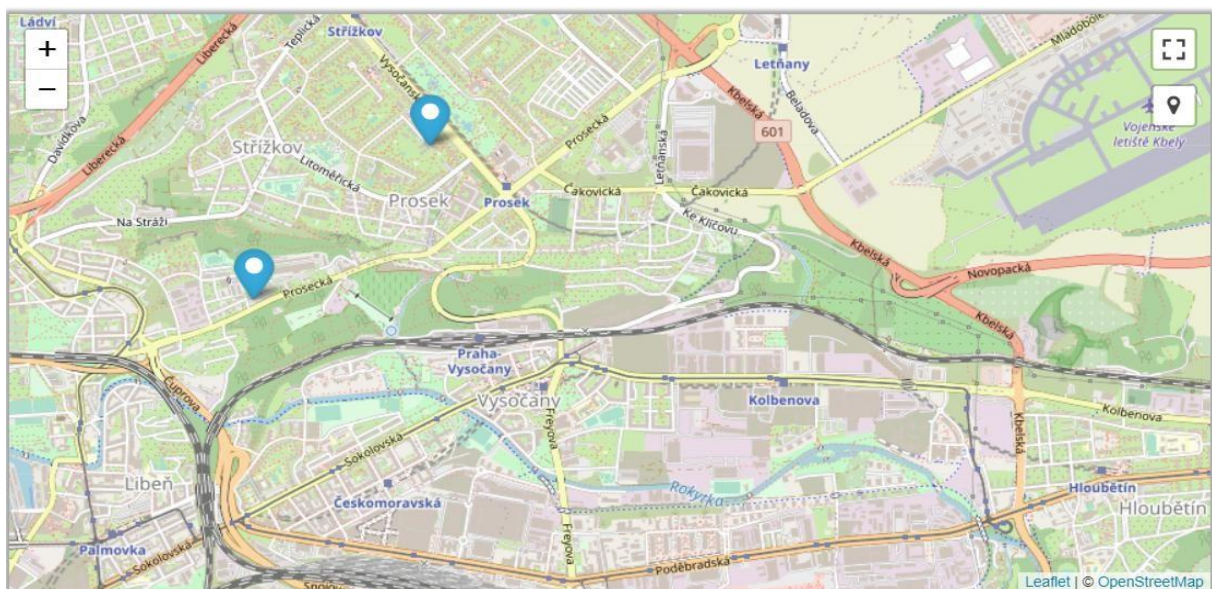
Policie České republiky

Obvodní ředitelství policie Praha III vzniklo v roce 2004 sloučením tehdejších policejních obvodů Prahy 3, 8 a 9. Dnes mají základní útvary tohoto obvodního ředitelství Praha III územně vymezenou působnost na území městských částí Praha 3, Praha 8, Praha 9, Praha 14, Praha 18, Praha 19, Praha 20 a Praha 21. Policisté zde služebně zařazení plní své úkoly na území o rozloze 151,5 km². Tím se tento obvod řadí na druhé místo v republice nejen svou rozlohou, ale i počtem obyvatel. Těch tu žije celkem 317 383. Také celkovým nápadem trestné činnosti zaujímá tento obvod ne příliš lichotivou druhou příčku. Jen za první čtvrtletí roku 2008 zde policisté zaznamenali celkem 5 329 trestných činů. Za rok 2007 to bylo 20 242 trestných činů a v roce 2006 20 579 trestných činů. Přestože statistiky ukazují mírný pokles trestné činnosti, existují v tomto obvodu oblasti, kde se naopak zvyšuje. Jedná se zejména o velká nákupní centra, jako například Letňany, Centrum Černý most a Globus. Gigantický obchodní komplex v Letňanech je přitom největší nejen v České republice, ale i v celé střední Evropě. Proto sem za nákupy každodenně míří tisíce návštěvníků. Ti všichni se přitom stávají potencionálními oběťmi trestných činů. Obecně jsou totiž v těchto centrech zaznamenávány stovky případů krádeží, ke kterým dochází jak uvnitř komplexů, tak i venku na parkovištích. Při nákupech se lidem ztrácejí tašky či kabelky z nákupních košíků, na parkovišti o ně zase mohou přijít díky své nepozornosti při překládání zboží do vozidel. V neposlední řadě se zloděj může do vozidla vloupat, či je rovnou celé odcizit. A právě z těchto důvodů zde policisté každoročně pořádají řadu bezpečnostních akcí, obzvláště v předvánočním období. Nárůst trestné činnosti zaznamenávají policisté v podobě loupežných přepadení, krádeží v objektech, vloupání do motorových vozidel, krádeží motorových vozidel a kapesních krádeží. K nejvíce zatíženým zónám tak patří **Vysočany**, Žižkov, Kyje, Horní Počernice a Černý Most. Přestože v tomto obvodu fyzicky chybí 167 uniformovaných policistů a 70 pracovníků Služby kriminální policie a vyšetřování, **řadí se tento obvod objasněností trestné činnosti na první místo v republice.**³¹

Ilustrace: Obvodní ředitelství Praha III v rámci hlavního města Prahy (oranžová barva).³²



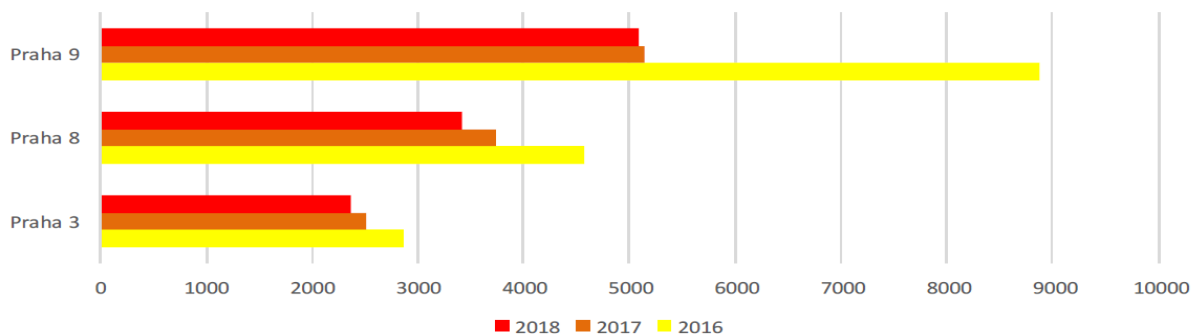
Místa služben Policie České republiky v rámci Městské části.



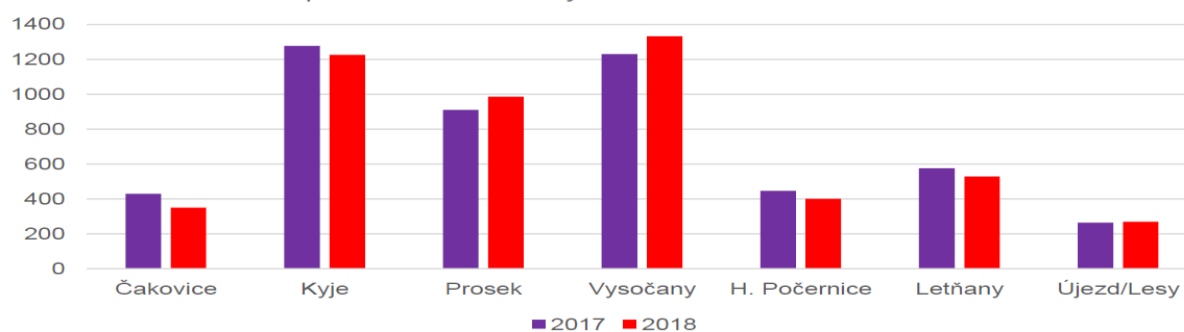
Dokument Policie České republiky „**Informace o bezpečnostní situaci na území Obvodního ředitelství policie Praha III a Městské části Praha 9 v roce 2018**“ konstatuje následující:³³

- *Nápadem trestných činů co do četnosti se Praha III řadí na 3. místo a objasněností na 1. místo v rámci Krajského ředitelství policie hl. m. Prahy. Celkem způsobená škoda 1 613 219 727 Kč. V porovnání s rokem 2017 došlo k výraznějšímu poklesu nápadu trestné činnosti o -496 trestných činů, tj. -4,36 %, současně došlo k nárůstu objasněnosti těchto skutků o +3,35 %*
- *K poklesu nápadu trestné činnosti došlo celoplošně na celém území hl. m. Prahy a lze konstatovat, že u Prahy III došlo opětovně k meziročnímu poklesu nápadu trestné činnosti 3 leta po sobě. Obvodní ředitelství policie Praha III se řadí v rámci Krajského ředitelství policie hl. m. Prahy na přední místo.*
- *Působí zde sedm místních oddělení a to Čakovice, Kyje, Prosek, Vysočany, Horní Počernice, Letňany a Újezd nad Lesy. Při součtu jejich statistik kriminality pak na území Městské části Praha 9 připadá 30,94 % celkového nápadu OŘP Praha III, to je 5 098 trestných činů z toho 1 507 trestných činů bylo objasněno. Nevíce bylo objasněno v MOP Kyje 367, MOP Vysočany 355, MOP Prosek 257, MOP Letňany 191, dále pak MOP Horní Počernice 157, MOP Újezd nad Lesy 90 a MOP Čakovice 90. Celkově způsobena škoda 730.952.075 Kč. Během posledních deseti let byl na ÚMČ Praha 9 zaznamenán výrazný pokles nápadu trestné činnosti. Celkově lze konstatovat, že nápad trestné činnosti je stabilizován a od roku 2008 (vyjma roku 2011 a 2013) dochází k mírnému meziročnímu poklesu nápadu trestné činnosti.*
- *Dle charakteristiky nápadu trestné činnosti na území Městské části Praha 9 převládá jednoznačně majetková trestná činnost, krádeže prosté, krádeže vloupáním, ostatní trestné činy, hospodářská trestná činnost a zbývající kriminalita, násilné trestné činy a nejnižší nápad je zaznamenán na úseku mravnostní trestné činnosti.*

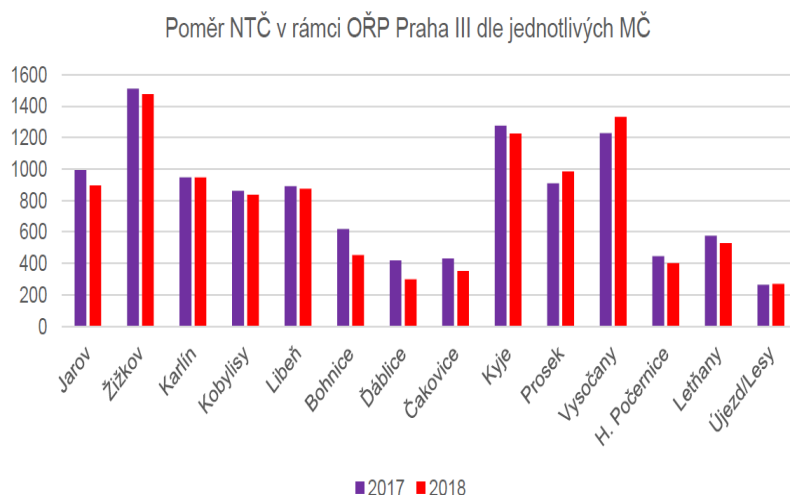
Porovnání dle nápadu OŘP PIII 2016 - 2018



Porovnání nápadu TČ mezi útvary na UMČ Praha 9 v období 2017/2018



Nápad trestné činnosti	2017	2018
Jarov	995	895
Žižkov	1 511	1 477
Karlín	947	947
Kobylisy	862	838
Libeň	892	876
Bohnice	619	455
Ďáblice	420	300
Čakovice	431	352
Kyje	1 277	1 226
Prosek	910	986
Vysočany	1 230	1332
Horní Počernice	447	402
Letňany	577	529
Újezd/Lesy	264	271



Nápad TČ celkem Praha 9	Čakovice	Kyje	Prosek	Vysočany	H. Počernice	Letňany	Újezd/Lesy
2018	352	1 226	986	1 332	402	529	271
2017	431	1 277	910	1 230	447	577	264
rozdíl	-79	-51	76	102	-45	-48	7
rozdíl v %	-18,33	-3,99	8,35	8,29	-10,07	-8,32	2,65

PŘESTUPKY CELKEM	Čakovice	Kyje	Prosek	Vysočany	Horní Počernice	Letňany	Újezd nad Lesy	Celkem
toxi § 30 = § 35	53	30	18	35	41	345	24	546
VP § 47-49 = § 5 + § 7	294	592	496	435	164	275	188	2444
krádež § 50 = § 8	320	1176	436	770	409	403	153	3667
BESIP § 22 = § 125	1037	352	814	617	553	984	1256	5613
ostatní	19	33	39	306	17	27	28	469
celkem	1723	2183	1803	2163	1184	2034	1649	12739

Blokové řízení	Čakovice	Kyje	Prosek	Vysočany	Horní Počernice	Letňany	Újezd nad Lesy	Celkem
rok 2018	214 950	964 900	454 600	253 500	490 200	613 200	331 400	3 322 750
rok 2017	129 600	580 100	266 800	293 950	258 300	233 700	378 300	2 140 750
Rozdíl celkem	85 350	384 800	187 800	-40 450	231 900	379 500	-46 900	1 182 000
Rozdíl v %	39,71	39,88	41,31	-15,96	47,31	61,89	-14,15	35,57

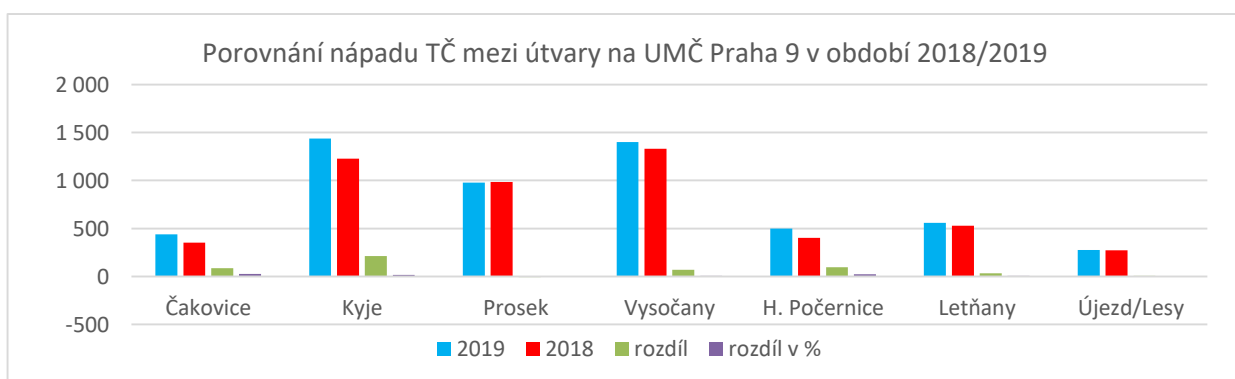
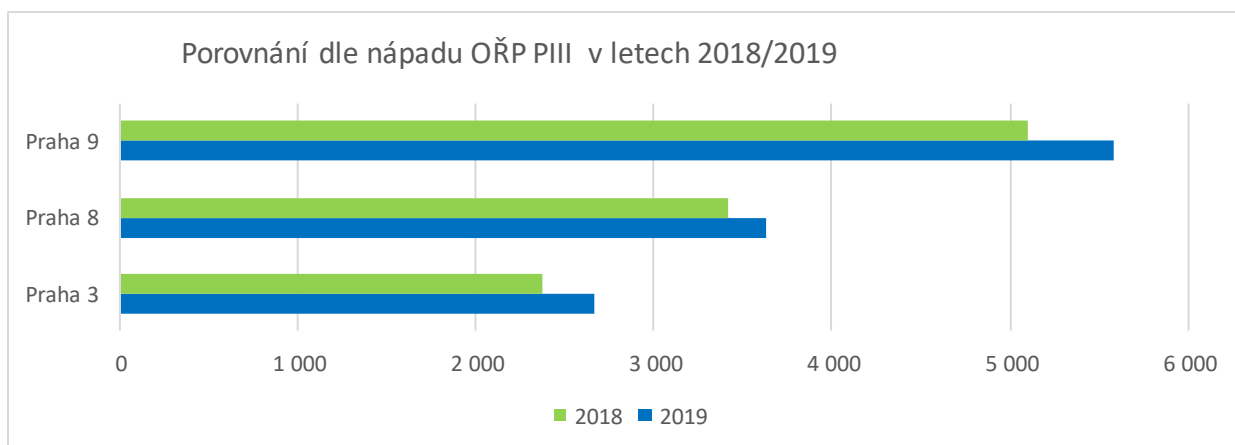
BLOKOVÉ ŘÍZENÍ	Čakovice	Kyje	Prosek	Vysočany	Horní Počernice	Letňany	Újezd nad Lesy	Celkem
toxi § 30 = § 35	13	9	6	4	12	31	10	85
VP § 47-49 = § 5 + § 7	167	347	280	249	75	151	99	1368
krádež § 50 = § 8	203	756	325	623	288	277	131	2603
BESIP § 22 = § 125	33	22	36	34	17	38	32	212
ostatní	8	20	22	140	6	11	15	222
celkem	424	1154	669	1050	398	508	287	4490

BLOKOVÉ ŘÍZENÍ v Kč	Čakovice	Kyje	Prosek	Vysočany	Horní Počernice	Letňany	Újezd nad Lesy	Celkem
toxi § 30 = § 35	17 400	16 000	9 000	22 400	9 700	212 900	10 000	297 400
VP § 47-49 = § 5 + § 7	0	5 000	42 500	500	4 000	16 500	0	68 500
krádež § 50 = § 8	72 350	810 200	161 200	101 900	159 100	187 600	700	1 493 050
BESIP § 22 = § 125	124 200	133 700	241 400	124 600	141 000	194 600	320 700	1 280 200
ostatní	1 000	0	0	4 100	0	1 600	0	6 700
celkem	214 950	964 900	454 100	253 500	313 800	613 200	331 400	3 139 150

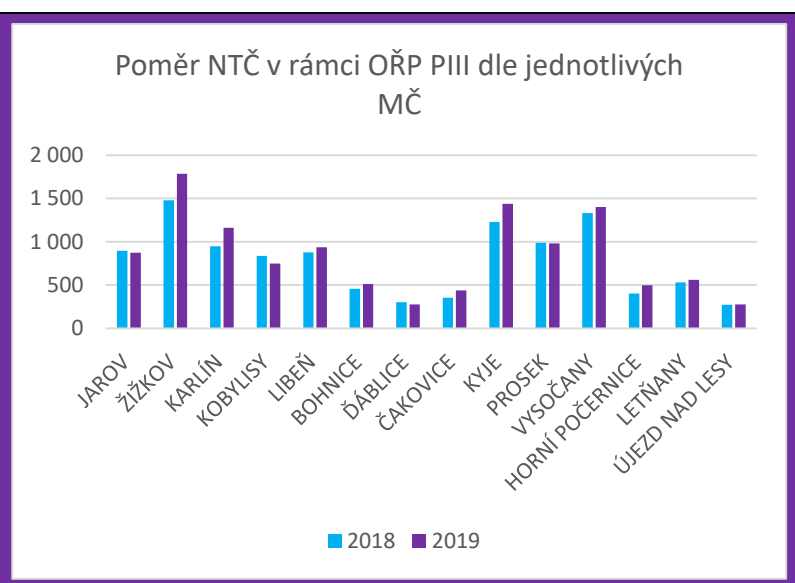
SPRÁVNÍ ŘÍZENÍ	Čakovice	Kyje	Prosek	Vysočany	Horní Počernice	Letňany	Újezd nad Lesy	Celkem
toxi § 30 = § 35	40	21	12	31	29	314	14	461
VP § 47-49 = § 5 + § 7	127	245	216	186	89	124	89	1076
krádež § 50 = § 8	117	420	111	147	121	126	22	1064
BESIP § 22 = § 125	1004	330	778	583	536	946	1224	5401
ostatní	11	13	17	166	11	16	13	247
celkem	1299	1029	1134	1113	786	1526	1362	8249

Dokument Policie České republiky „**Informace o bezpečnostní situaci na území Obvodního ředitelství policie Praha III a Městské části Praha 9 v roce 2019**“ konstatuje následující:³⁴

- *Nápadem trestných činů co do četnosti se Praha III řadí na 3. místo a objasněností na 2. místo v rámci Krajského ředitelství policie hl. m. Prahy. Celkem způsobená škoda na území obvodního ředitelství je 2 064 456 795 Kč. V porovnání s rokem 2018 došlo k nárůstu nápadu trestné činnosti o 991 trestných činů, tj. + 9,10 %,*
- *K nárůstu nápadu trestné činnosti došlo celoplošně na celém území hl. m. Prahy a lze konstatovat, že na obvodním ředitelství docházelo již čtvrtým rokem k meziročnímu poklesu nápadu trestné činnosti, ovšem v roce 2019 došlo k nárůstu. Obvodní ředitelství se řadí v rámci Krajského ředitelství policie hl. m. Prahy na přední místo v nápadu trestné činnosti a s ohledem na její následné objasnění.*
- *Území městské části Prahy 9 (bývalé správní obvody Praha 1-10) tvoří velmi význačnou část teritoria obvodního ředitelství a zároveň představuje nejzatíženější oblast s vysokým nápadem kriminality, což z grafického i tabulkového přehledu obvodního ředitelství vyplývá.*
- *V „policejním obvodu Prahy 9“ působí sedm místních oddělení, a to Čakovice, Kyje, Prosek, Vysočany, Horní Počernice, Letňany a Újezd nad Lesy. V rámci kriminality je nejvíce zatíženou oblastí Prosek a Vysočany. Celkově způsobena škoda na obou obvodech se pohybuje ve výši 429 021 993,- Kč (Prosek – 176 266 489, Vysočany – 252 755 504). Během posledních deseti let byl v tomto obvodu zaznamenán výrazný pokles nápadu trestné činnosti. Celkově lze konstatovat, že nápad trestné činnosti je stabilizován a od roku 2008 (vyjma roku 2011, 2013 a 2019) dochází k mírnému meziročnímu poklesu nápadu trestné činnosti vyjma roku 2019.*
- *Na „Praze 9“ byly porovnány dva nejvíce zatížené obvody, a to v celkovém nápadu trestné činnosti, dále pak v objasněnosti skutků včetně procentuálního vyjádření a celkovou zaznamenanou škodou.*
- *V oblasti Vysočan došlo v hodnoceném období k významným sportovním, společenským a kulturním akcím, na kterých se v souvislosti se zajištěním klidu a veřejného pořádku podíleli policisté obvodního ředitelství. V souvislosti s konáním těchto kulturních, sportovních a společenských akcí nedošlo v hodnoceném období k hromadnému narušení klidu a veřejného pořádku.*



NTČ	2018	2019
JAROV	895	874
ŽIŽKOV	1 477	1 786
KARLÍN	947	1 162
KOBYLISY	838	747
LIBEŇ	876	935
BOHNICE	455	510
ĎÁBLICE	300	274
ČAKOVICE	352	438
KYJE	1 226	1 439
PROSEK	986	979
VYSOČANY	1 332	1 400
HORNÍ POČERNICE	402	497
LETŇANY	529	560
ÚJEZD NAD LESY	271	276



Nápad trestné činnosti celkem	Čakovice	Kyje	Prosek	Vysočany	Horní Počernice	Letňany	Újezd/Lesy
2019	438	1 439	979	1 400	497	560	276
2018	352	1 226	986	1 332	402	529	271
rozdílný	86	213	-7	68	95	31	5
rozdílný v %	24,43	17,37	-0,71	5,11	23,63	5,86	1,85

Nápad Trestné činnosti Praha 9		Prosek	Vysočany
Nápad trestné činnosti	2019	979	1400
	2018	986	1332
	rozdíl	-7	68
	rozdíl v %	-0,71	5,11
Objasněno skutků	2019	300	405
	2018	299	413
	rozdíl	1	-8
	rozdíl v %	0,33	-1,94
Objasněno v %	2019	24,62	22,64
	2018	26,06	26,65
	rozdíl	-1	-4
	rozdíl v %	-5,53	-15,05
celková škoda v Kč	2019	176 266 489	252 755 504
	2018	95 272 924	353 009 576
	rozdíl	80 993 565	-100 254 072
	rozdíl v %	85,01	-28,40

Kriminalita Praha 9	Prosek				Vysočany			
	2019	2018	rozdíl	%	2019	2018	rozdíl	%
Ostatní	63	75	-12	-16,00	115	145	-30	-20,69
Obecná	720	763	-43	-5,64	1 173	1026	147	14,33
Zbývající	60	48	12	25,00	70	80	-10	-12,50
Celková	979	986	-7	-0,71	1 400	1332	68	5,11

Městská policie hlavního města Prahy

Dokument Městské policie hlavního města Prahy „Zpráva o činnosti na území Městské části Praha 9 za období leden – prosinec 2018“ a „Zpráva o činnosti na území Městské části Praha 9 za období leden – prosinec 2019“ konstatuje následující:³⁵

- Strážníci v rámci Městské části Praha 9 provádějí rutinní kontrolu potenciálně problematických míst, s ohledem na udržování pořádku a čistoty, potírání vandalismu a fenomén bezdomovectví, zejména v zimních měsících, kdy hrozí umrznutí osob.
- Intenzivní kontrolky se týkají lokalit, jako je Třešňovka (Hrdlořezy, bývalá zahrádkářská kolonie) nebo ulice Spojovací,³⁶ kde došlo ke zklidnění situace. V rámci Městské části jsou osoby bez domova rozprostřeny plošně (vlaková nádraží, metro, zastávky městské hromadné dopravy, okolí obchodních center) a nelze říci, že by se někde jednoznačně koncentrovaly. Související výzvy se za pomoci hlídek daří minimalizovat. Probíhá intenzivní spolupráce s odborem životního prostředí a do úklidu jsou zapojeny i určité prověřené osoby bez přístřeší.
- Bezpečnostní výzvu představují obecně obchodní centra (Fénix, Harfa, Kaufland, Billa, Norma, Penny Market, Lidl, OBI), kde se koncentruje nápad registrovaných přestupků. Každou sobotu a neděli se konají bleší trhy v lokalitě U Elektry, které rovněž představují zátěžovou situaci.
- Spolupráce Městské policie na teritoriu Prahy 9 probíhá jak s Úřadem Městské části, tak Policií České republiky, školou Palestra. Výzvou pro spolupráci jsou akce, pořádané v prostoru O2 Areny, akce typu Majáles, Dny s policií, sportovní akce, pálení čarodějnic, pouti atd. Probíhají i hlídky u přechodů pro chodce v ranních hodinách.³⁷
- Počet strážníků v rámci Městské části Praha 9 je uváděn 100 (prosinec 2018) nebo 98 (prosinec 2019).

registrované přestupky v Praze 9, rok 2018		
přestupky v dopravě	17 424	88 %
přestupky ve veřejném pořádku	1 949	10 %
přestupky ostatní	514	2 %
celkem	19 887	100 %

paragraf	5/1a	5/1b	5/1d	5/1e	5/1f	5/1g	47/1i	4/2
1 949	3	1	64	5	42	1227	0	607

registrované přestupky v Praze 9, rok 2019		
přestupky v dopravě	19 468	83 %
přestupky ve veřejném pořádku	3 066	13 %
přestupky ostatní	835	4 %
celkem	23 369	100 %

paragraf	5/1a	5/1b	5/1d	5/1e	5/1f	5/1g	47/1i	4/2
3 066	7	0	295	27	196	1 164	0	1 376

Budoucí rizikové faktory ve vztahu k Městské části, identifikované Městskou policií:

- Rozvoj bezdomovectví spojený s migrací.
- Mládež a její závislost na alkoholu, drogách a dalších návykových látkách a s tím spojený nárůst trestné činnosti všeho druhu za účelem získání prostředků.

Roku 2021 identifikovala Městská policie hlavního města Prahy z hlediska výkonu služby následující potenciálně problematická místa (hotspots):³⁸

PROSEK A STŘÍŽKOV

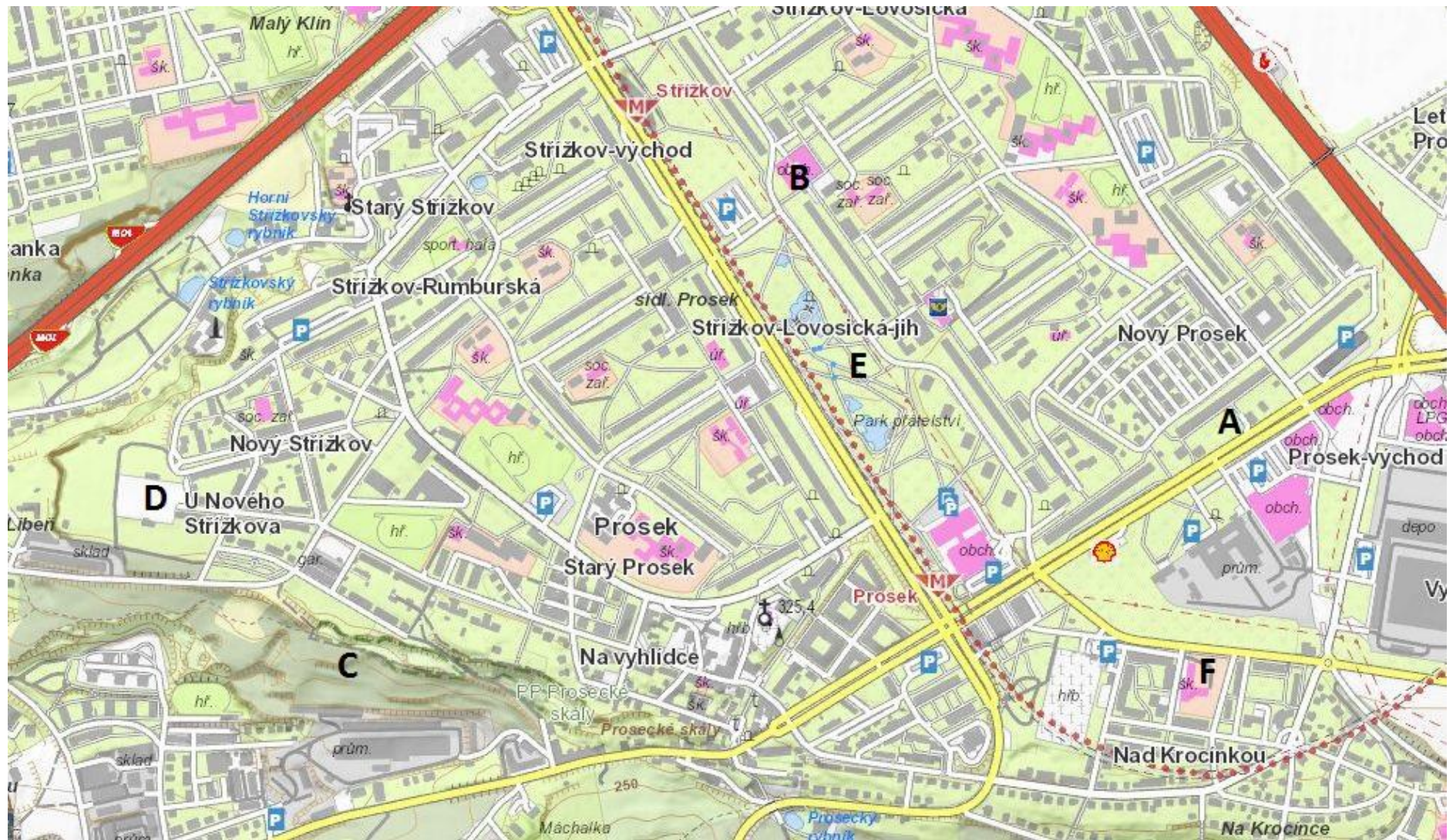
- A: Zárýbská: Dětské hřiště, hluk, ničení zařízení, alkohol a agresivita.
- B: Jablonecká: Továrna 70, rušení nočního klidu a výtržnosti spojené s provozem tohoto klubu; sousedící Penny Market – bezdomovci, znečišťování veřejných prostranství a podobně **(viz katalogový list B-01)**.
- C: Vyhlídka Emy Destinové + Prosecké skály: Rušení nočního klidu, znečišťování veřejných prostranství, konzumace alkoholu, agresivita,
- D: Trojmezí: Opuštěný objekt bývalého sportoviště, bezdomovci, znečišťování a podobně.
- E: Park Přátelství: Bezdomovci, znečišťování veřejných prostranství **(viz katalogový list B-02)**.
- F: Klíčov, Diagnostický léčebný ústav, pohyb chovanců po okolí, agresivita, alkohol a podobně (Čakovická 51).

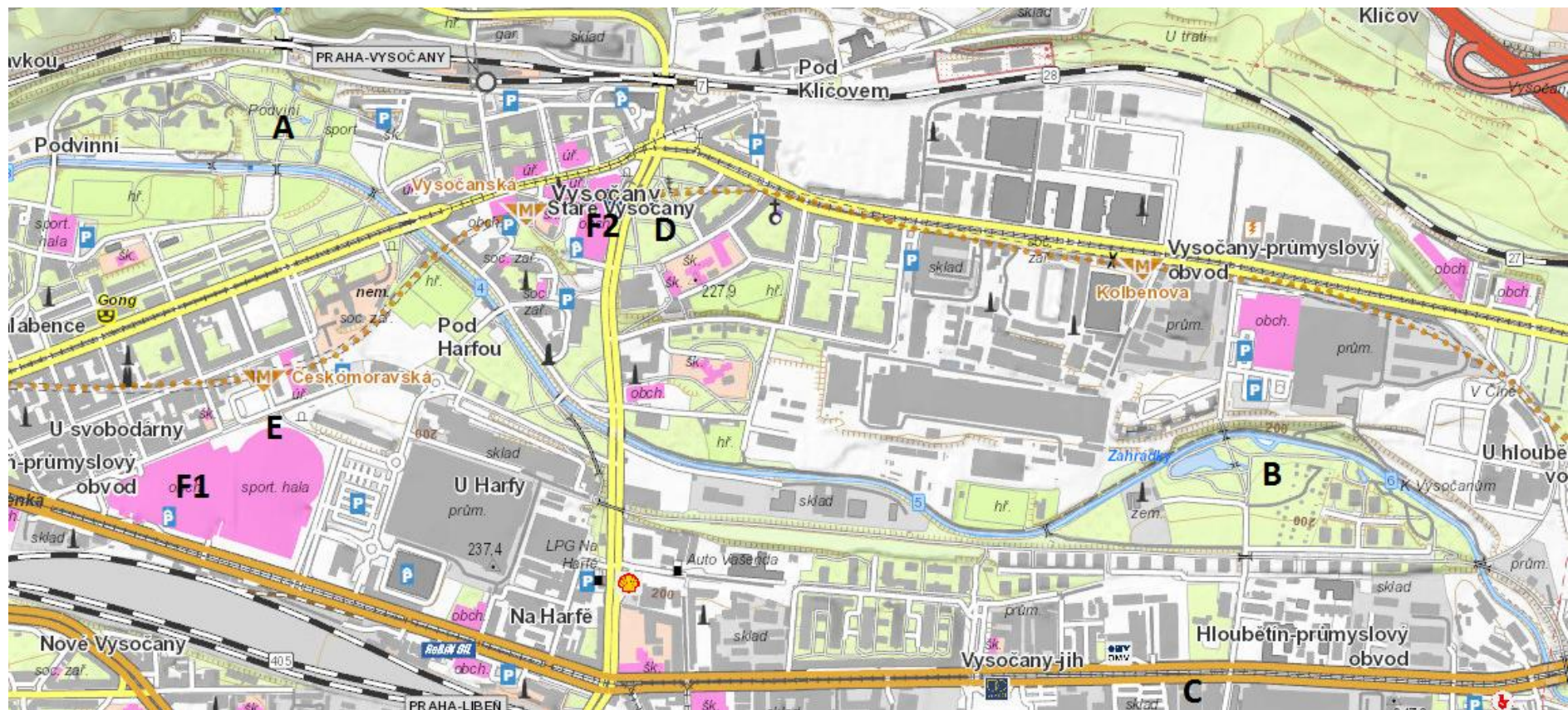
Lokality B a F takto vnímá i Policie České republiky. Ve vztahu k lokalitě E je případná registrovaná kriminalita jednak rozprostřena, jednak koncentrována do prostoru v okolí stanic metra Prosek a Střížkov.

VYSOČANY

- A: Park Podvinní: Bezdomovci, partičky mladých lidí konzumující alkohol, ničení majetku, rušení nočního klidu, znečišťování VP **(viz katalogový list B-10)**.
- B: Park Zahrádky: Rušení nočního klidu, znečišťování VP, přestupky na úseku dopravy **(viz katalogový list B-12)**.
- C: U Elektry 7: Provoz „Bleších trhů“, doprava, popř. porušování Tržního řádu a podobně.
- D: Náměstí Organizace spojených národů: Bezdomovci, osoby závislé na drogách, mládež konzumující alkohol, znečišťování veřejných prostranství, ničení zařízení parku a podobně **(viz katalogový list B-08)**.
- E: O₂ Aréna: Doprava, veřejný pořádek v okolí **(viz katalogový list B-04)**.
- F: Galerie Harfa (F1) a Galerie Fénix (F2): Především veřejný pořádek + řešení majetkových deliktů **(viz katalogový list B-03)**.

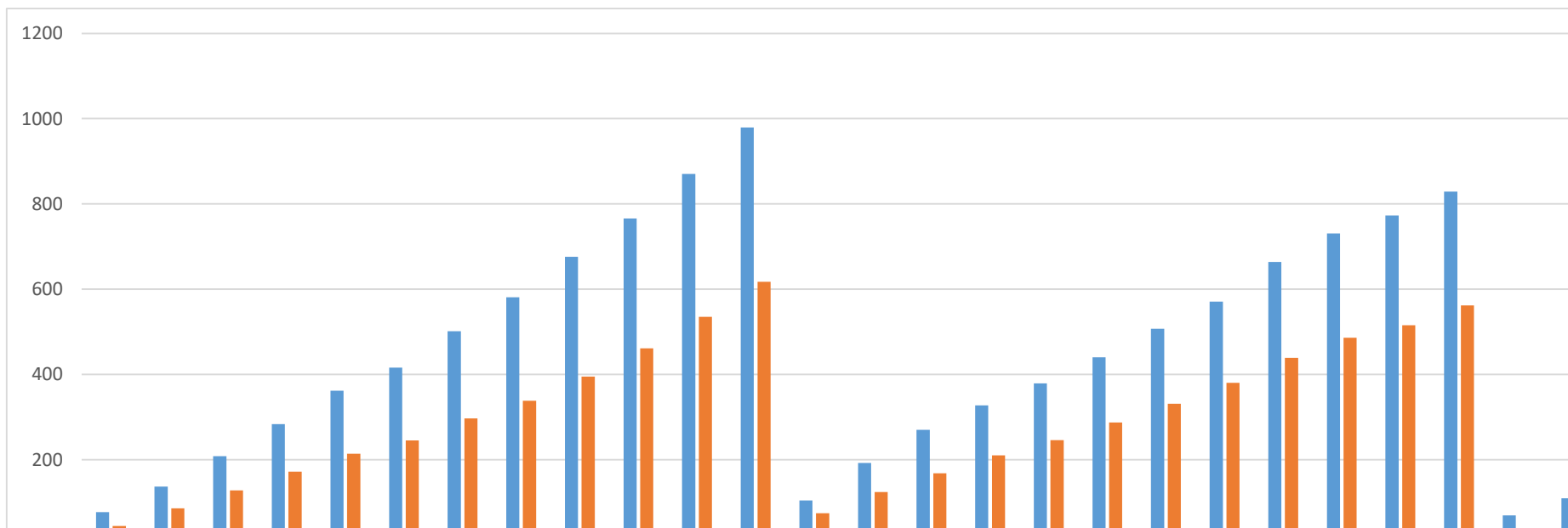
Lokality D, E a F (F1, F2) takto vnímá i Policie České republiky. Lokality D a F2 je možné vnímat jako jeden komplex.





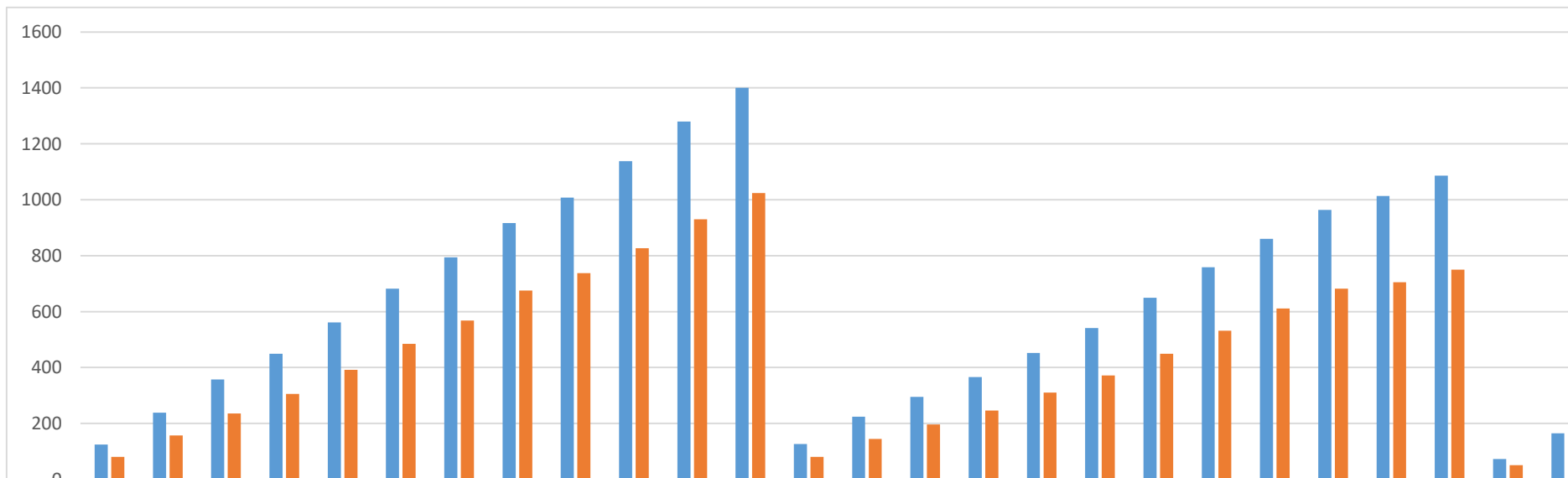
MOP PROSEK – kumulativní statistika

	I-2019	I-II-2019	I-III-2019	I-IV-2019	I-V-2019	I-VI-2019	I-VII-2019	I-VIII-2019	I-IX-2019	I-X-2019	I-XI-2019	I-XII-2019	I-2020	I-II-2020	I-III-2020	I-IV-2020	I-V-2020	I-VI-2020	I-VII-2020	I-VIII-2020	I-IX-2020	I-X-2020	I-XI-2020	I-XII-2020	I-2021	I-II-2021	I-III-2021	I-IV-2021	I-V-2021	I-VI-2021	I-VII-2021	I-VIII-2021	I-IX-2021	
celková kriminalita	77	137	208	283	362	416	501	581	676	766	870	979	104	192	270	327	379	440	507	571	664	731	773	829	69	109	179	232	284	367	433	511	587	
obecná kriminalita	53	103	150	203	252	290	354	408	473	550	628	720	83	141	197	242	284	333	387	445	517	569	602	651	45	79	133	177	215	277	324	387	451	
násilná TČ	3	5	7	11	14	16	18	22	23	27	30	38	4	8	13	14	16	18	22	23	31	33	30	29	5	6	14	18	17	20	20	22	24	
vraždy	0	0	0	0	0	0	0	0	0	0	0	1	1	1	1	1	1	1	1	1	1	1	1	1	0	0	0	0	0	0	0	0	0	
mravnostní TČ	1	2	1	1	1	1	1	1	1	1	1	2	0	0	1	1	2	2	3	3	4	4	5	5	0	0	2	2	2	4	7	7	7	
majetková TČ celkem	44	86	128	172	214	245	297	338	395	461	535	617	74	124	168	210	246	287	331	380	439	486	515	562	36	69	104	139	171	218	261	316	373	
krádeže vloupáním	3	3	9	11	13	16	24	28	33	42	55	68	8	17	21	29	40	49	54	70	73	85	91	94	14	33	52	69	85	106	123	153	182	
krádeže prostě	19	50	72	98	122	141	173	199	233	275	316	375	46	77	109	134	156	176	205	233	271	301	320	351	9	14	18	28	38	46	59	75	87	
ostatní majetková TČ	22	33	47	63	79	88	100	111	129	144	164	174	20	30	38	47	50	62	72	77	95	100	104	117	13	22	34	42	48	66	79	88	104	
ostatní TČ	5	10	14	19	23	28	38	47	54	61	62	63	5	9	15	17	20	26	31	39	43	46	52	55	4	4	13	18	25	35	36	42	47	
zbývající TČ	8	12	19	25	28	30	36	40	46	48	55	60	6	10	17	22	25	29	38	40	51	59	64	65	8	10	13	21	25	31	35	39	41	
hospodářská TČ	16	22	39	55	82	95	111	133	157	168	187	199	15	41	56	63	70	78	82	86	96	103	107	113	16	20	33	34	44	59	74	85	95	
vojenská a protipř. TČ	0	0	0	0	0	0	0	0	0	0	0	0	0	0	0	0	0	0	0	0	0	0	0	0	0	0	0	0	0	0	0	0	0	0



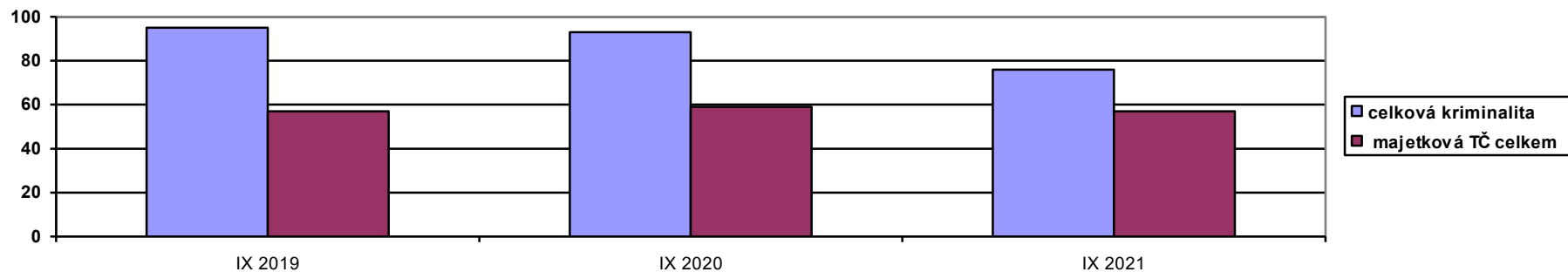
MOP VYSOČANY – kumulativní statistika

	I 2019	I-II 2019	I-III 2019	I-IV 2019	I-V 2019	I-VI 2019	I-VII 2019	I-VIII 2019	I-IX 2019	I-X 2019	I-XI 2019	I-XII 2019	I 2020	I-II 2020	I-III 2020	I-IV 2020	I-V 2020	I-VI 2020	I-VII 2020	I-VIII 2020	I-IX 2020	I-X 2020	I-XI 2020	I-XII 2020	I 2021	I-II 2021	I-III 2021	I-IV 2021	I-V 2021	I-VI 2021	I-VII 2021	I-VIII 2021	I-IX 2021	
celková kriminalita	125	239	357	449	561	682	794	917	1 008	1 138	1 280	1 400	126	224	295	366	452	541	649	759	860	964	1013	1086	73	165	282	364	462	565	654	763	865	
obecná kriminalita	93	184	283	363	457	565	658	768	846	948	1 068	1 173	101	178	238	299	372	439	529	623	710	792	828	889	65	139	240	314	403	494	572	662	758	
násilná TČ	2	7	9	12	10	17	19	21	24	24	27	28	4	8	10	13	15	13	15	16	18	21	23	24	1	3	7	12	11	11	13	14	19	
vraždy	1	1	1	1	1	1	1	1	1	1	1	1	1	1	1	1	1	1	1	1	0	0	0	0	0	0	0	0	0	0	0	0	0	0
mravnostní TČ	1	1	1	2	2	2	3	3	5	5	6	6	0	2	3	3	3	3	6	7	6	6	7	7	2	3	3	7	5	4	5	6	6	
majetková TČ celkem	80	157	236	306	392	485	568	675	738	827	930	1 024	80	145	196	246	310	372	449	532	611	682	705	750	51	113	196	253	337	411	480	555	633	
krádeže vloupáním	10	27	45	57	74	94	101	121	136	153	172	187	12	25	33	47	61	71	85	102	116	145	152	162	27	72	123	154	201	236	263	294	328	
krádeže prosté	62	112	160	201	256	319	373	450	491	548	618	687	58	97	133	159	201	246	299	353	411	444	462	489	15	27	42	55	76	100	129	162	193	
ostatní majetková TČ	8	18	31	48	62	72	94	104	111	126	140	150	10	23	30	40	48	55	65	77	84	93	91	99	9	14	31	44	60	75	88	99	112	
ostatní TČ	10	19	37	43	53	61	68	69	79	92	105	115	17	23	29	37	44	51	59	68	75	83	93	108	11	20	34	42	50	68	74	87	100	
zbývající TČ	9	18	25	30	31	36	41	44	51	63	66	70	4	10	13	16	20	26	34	38	45	59	66	70	6	22	32	39	43	51	60	70	76	
hospodářská TČ	23	37	49	56	73	80	94	104	110	126	145	156	21	36	44	51	60	76	86	97	104	112	118	125	2	4	10	11	16	20	22	31	31	
vojenská a protiúst. TČ	0	0	0	0	0	0	0	0	0	0	0	0	0	0	0	0	0	0	0	0	0	0	0	0	0	0	0	0	0	0	0	0	0	0



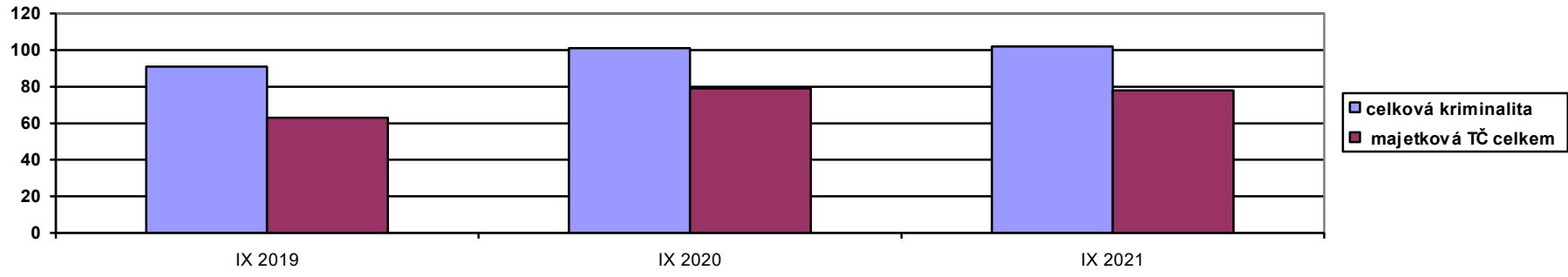
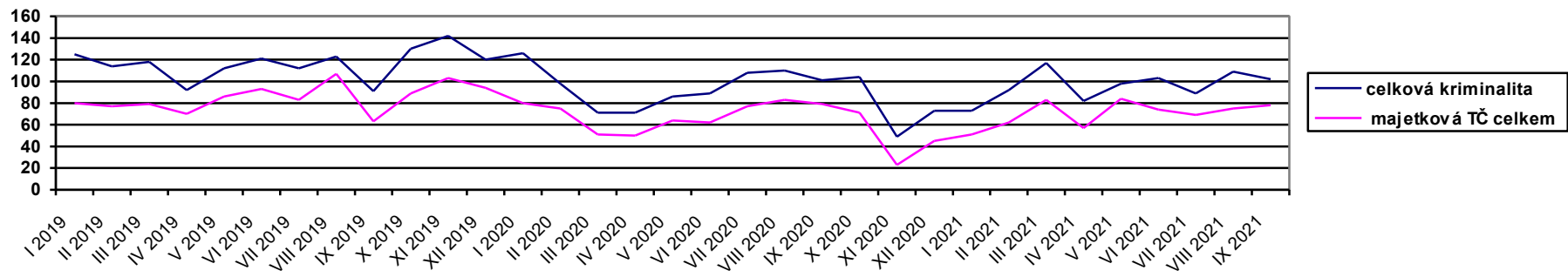
MOP PROSEK – jednotlivé měsíce

	I 2019	II 2019	III 2019	IV 2019	V 2019	VI 2019	VII 2019	VIII 2019	IX 2019	X 2019	XI 2019	XII 2019	I 2020	II 2020	III 2020	IV 2020	V 2020	VI 2020	VII 2020	VIII 2020	IX 2020	X 2020	XI 2020	XII 2020	I 2021	II 2021	III 2021	IV 2021	V 2021	VI 2021	VII 2021	VIII 2021	IX 2021
celková kriminalita	77	60	71	75	79	54	85	80	95	90	104	109	104	88	78	57	52	61	67	64	93	67	42	56	69	40	70	53	52	83	66	78	76
majetková TČ celkem	44	42	42	44	42	31	52	41	57	66	74	82	74	50	44	42	36	41	44	49	59	47	29	47	36	33	35	35	32	47	43	55	57



MOP VYSOČANY – jednotlivé měsíce

	I 2019	II 2019	III 2019	IV 2019	V 2019	VI 2019	VII 2019	VIII 2019	IX 2019	X 2019	XI 2019	XII 2019	I 2020	II 2020	III 2020	IV 2020	V 2020	VI 2020	VII 2020	VIII 2020	IX 2020	X 2020	XI 2020	XII 2020	I 2021	II 2021	III 2021	IV 2021	V 2021	VI 2021	VII 2021	VIII 2021	IX 2021
celková kriminalita	125	114	118	92	112	121	112	123	91	130	142	120	126	98	71	71	86	89	108	110	101	104	49	73	73	92	117	82	98	103	89	109	102
majetková TČ celkem	80	77	79	70	86	93	83	107	63	89	103	94	80	75	51	50	64	62	77	83	79	71	23	45	51	62	83	57	84	74	69	75	78



Další partneři Městské části při zajišťování místních záležitostí veřejného pořádku

Vedle Městské části jako takové existuje potenciál využít pro plnění úkolů, spadajících do problematiky místních záležitostí veřejného pořádku, organizační články ústředních orgánů státní správy nebo specializovaných nevládních organizací.



Úřady práce jsou označovány za hlavní nástroj státu pro zabezpečení státní politiky zaměstnanosti s cílem dosažení plné zaměstnanosti a ochrany proti nezaměstnanosti. Úřady dnes představují zejména výplatní místa sociálních dávek. portal.mpsv.cz/upcr/



Státní ústav jaderné, chemické a biologické ochrany je veřejná výzkumná instituce zřízená Státním úřadem pro jadernou bezpečnost, za účelem výzkumné a vývojové činnosti v oblasti chemických, biologických a radioaktivních látek a zabezpečení technické podpory dozorové a inspekční činnosti prováděné tímto Úřadem v radiační ochraně a při kontrole zákazu chemických a biologických zbraní. www.sujchbo.cz/



Agentura pro sociální začleňování je jedním z odborů Sekce pro lidská práva při Úřadu vlády České republiky. Zajišťuje meziresortní koordinaci a spolupracuje s místními aktéry při začleňování obyvatel „sociálně vyloučených“ lokalit. www.socialni-zaclenovani.cz/



Národní centrum kybernetické bezpečnosti: Úlohou Centra, přidruženého k Národnímu bezpečnostnímu úřadu, je koordinace spolupráce na národní i mezinárodní úrovni při předcházení kybernetickým útokům i při návrhu a přijímání opatření při řešení incidentů i proti probíhajícím útokům. www.govcert.cz/cs/



Svaz měst a obcí České republiky je celostátní, dobrovolnou, nepolitickou a nevládní organizací, založenou jako zájmové sdružení právnických osob. www.smocr.cz/



Asociace krajů České republiky je zájmovou nestrannou a nevládní organizací, která byla založena na základě zákonů České republiky Řádnými členy Asociace jsou kraje České republiky. Základním a společným zájmem krajů je všestranný rozvoj území a potřeb osob v něm žijících. www.asociacekrajů.cz/akcr/

Poznámkový aparát

- ¹ MIKŠOVSKÝ, Josef. Strategický rozvoj Městské části Praha 9. Praha: Úřad Městské části Praha 9, 2020, s. 25.
- ² Veřejná databáze České statistického úřadu, 2020.
MIKŠOVSKÝ, Josef. Strategický rozvoj Městské části Praha 9. Praha: Úřad Městské části Praha 9, 2020, s. 26.
- ³ V roce 2009 bylo zkolaudováno 155 bytů, v roce 2014 celkem 105, v roce 2018 celkem 178 bytů.
- ⁴ MIKŠOVSKÝ, Josef. Strategický rozvoj Městské části Praha 9. Praha: Úřad Městské části Praha 9, 2020, s. 26.
- ⁵ FIALA, Tomáš. Prognóza školské mládeže v Městské části Praha 9 podle katastrálních území do roku 2030, Praha, 2013. <https://docplayer.cz/5174083-Prognoza-poctu-zaku-a-trid-zakladnich-skol-do-roku-2030-v-mc-praha-9-a-lokalitach-prosek-a-vysocany.html>
- ⁶ MIKŠOVSKÝ, Josef. Strategický rozvoj Městské části Praha 9. Praha: Úřad Městské části Praha 9, 2020, s. 27.
- ⁷ Veřejná databáze České statistického úřadu, 2020.
MIKŠOVSKÝ, Josef. Strategický rozvoj Městské části Praha 9. Praha: Úřad Městské části Praha 9, 2020, s. 28.
- ⁸ MIKŠOVSKÝ, Josef. Strategický rozvoj Městské části Praha 9. Praha: Úřad Městské části Praha 9, 2020, s. 28.
- ⁹ Sčítání lidí, domů a bytů, 2021; Veřejná databáze České statistického úřadu, 2020.
MIKŠOVSKÝ, Josef. Strategický rozvoj Městské části Praha 9. Praha: Úřad Městské části Praha 9, 2020, s. 28.
- ¹⁰ MIKŠOVSKÝ, Josef. Strategický rozvoj Městské části Praha 9. Praha: Úřad Městské části Praha 9, 2020, s. 28.
- ¹¹ Veřejná databáze České statistického úřadu, 2020.
MIKŠOVSKÝ, Josef. Strategický rozvoj Městské části Praha 9. Praha: Úřad Městské části Praha 9, 2020, s. 28.
- ¹² MIKŠOVSKÝ, Josef. Strategický rozvoj Městské části Praha 9. Praha: Úřad Městské části Praha 9, 2020, s. 29.
- ¹³ FIALA, Tomáš. Prognóza školské mládeže v Městské části Praha 9 podle katastrálních území do roku 2030, Praha, 2013. <https://docplayer.cz/5174083-Prognoza-poctu-zaku-a-trid-zakladnich-skol-do-roku-2030-v-mc-praha-9-a-lokalitach-prosek-a-vysocany.html>
- ¹⁴ MIKŠOVSKÝ, Josef. Strategický rozvoj Městské části Praha 9. Praha: Úřad Městské části Praha 9, 2020, s. 35.
- ¹⁵ MIKŠOVSKÝ, Josef. Strategický rozvoj Městské části Praha 9. Praha: Úřad Městské části Praha 9, 2020, s. 5.
- ¹⁶ MIKŠOVSKÝ, Josef. Strategický rozvoj Městské části Praha 9. Praha: Úřad Městské části Praha 9, 2020, s. 34.
- ¹⁷ Mapa kriminality. Otevřená společnost; Policie České republiky. <https://mapakriminality.cz/>
NĚMCOVÁ, Petra. „Politicky nekorektní“ aspekty migrace v Evropě. Ochrana a bezpečnost, 2019, č. 2: http://ochab.ezin.cz/O-a-B_2019_B/2019_OaB_B_01_nemcova.pdf
KRULÍK, O.; BOHMAN, M. Porovnání trendu vývoje kriminality v České republice se zahraničními trendy I.: Předpokládané trendy v oblasti vývoje kriminality v České republice: navrhaná opatření. In: *Bezpečnostní situace v České republice: Sborník odborných studií a statí*. MAREŠOVÁ, A. ed. Praha: Ministerstvo vnitra České republiky, 2012, CD-ROM. ISBN 978-80-260-3275-5.
KRULÍK, O.; BOHMAN, M. Porovnání trendu vývoje kriminality v České republice se zahraničními trendy II.: Statistika kriminality v zemích Evropské unie. In: *Bezpečnostní situace v České republice: Sborník odborných studií a statí*. MAREŠOVÁ, A. ed. Praha: Ministerstvo vnitra České republiky, 2012, CD-ROM. ISBN 978-80-260-3275-5.
- ¹⁸ Z hlediska pokrytí Městské části Praha 9 jsou stěžejní místní oddělení (MO) Prosek a MO Vysočany, do prostoru ještě zasahují MO Kyje a MO Letňany, ale v relativně malé míře. Proto se statistika následně koncentruje právě na MO Prosek a MO Vysočany.
- ¹⁹ Kriminalita. Policie České republiky. <https://kriminalita.policie.cz/>
RENDLOVÁ, Kateřina. Ministerstvo vnitra a Policie České republiky zveřejňují mapy kriminality. Policie České republiky, 1. XII. 2020. <https://www.policie.cz/clanek/mapy-budoucnosti-prinesou-vetsi-bezpecnost-do-obci-a-mest.aspx>
- ²⁰ https://www.czso.cz/csu/czso/obyvatelstvo_lide
- ²¹ Obvodních oddělení Policie České republiky je v současnosti celkem 522).
- ²² Vůbec nejzatiženější jsou obvodní oddělení Praha – Krakovská a Praha – Bartolomějská, kde se však kumulují oznámení s nezjištěným místem spáchání.
- ²³ BROUSIL, Jaroslav. Občané Prahy 9 se podle průzkumu cítí bezpečně, Praha TV, 28. IV. 2016.
Bezpečnostní analýza, Magistrát hlavního města Prahy, 2015. <https://prahatv.eu/zpravy/praha/praha-9/2264/obcane-prahy-9-se-podle-pruzkumu-citi-bezpecne>
https://www.praha.eu/public/56/1e/fe/2393477_745459_Priloha___BEZPECNOSTNI_ANALYZA.pdf
- ²⁴ Průzkum IPSOS pro SAR: Praha potřebuje silniční okruhy více než metro, ale drahé bydlení trápí lidi více než špatná doprava. iMaterialy, 27. VI. 2019. https://www.imaterialy.cz/rubriky/aktuality/prumysl-a-obchod/pruzkum-ipsos-pro-sar-praha-potrebuje-silnicni-okruhy-vice-nez-metro-ale-drahe-bydleni-trapi-lidi-vice-nez-spatna-doprava_47019.html

-
- ²⁴ KABÁTOVÁ, Šárka. Pocit bezpečí mezi obyvateli Prahy výrazně vzrostl. Největší dopadlo centrum. Lidovky, 19. XII. 2015. https://www.lidovky.cz/domov/mapa-pocit-bezpeci-v-praze-vyrazne-vzrostl-kde-je-situace-nejlepsi.A151217_151038_In_domov_sk
- ²⁵ MIKŠOVSKÝ, Josef. Strategický rozvoj Městské části Praha 9. Praha: Úřad Městské části Praha 9, 2020, s. 65.
- ²⁶ Dotazníkové šetření z roku 2020. Spontánní odpovědi. Četnost odpovědí je uvedena v závorce. MIKŠOVSKÝ, Josef. Strategický rozvoj Městské části Praha 9. Praha: Úřad Městské části Praha 9, 2020, s. 64.
- ²⁷ Pozn. Spontánní odpovědi, v závorce je uvedena četnost odpovědí.
Zdroj: dotazníkové šetření 2020
- MIKŠOVSKÝ, Josef. Strategický rozvoj Městské části Praha 9. Praha: Úřad Městské části Praha 9, 2020, s. 36.
- ²⁸ MIKŠOVSKÝ, Josef. Strategický rozvoj Městské části Praha 9. Praha: Úřad Městské části Praha 9, 2020, s. 69.
- ²⁹ MIKŠOVSKÝ, Josef. Strategický rozvoj Městské části Praha 9. Praha: Úřad Městské části Praha 9, 2020, s. 69.
- ³⁰ ŠOLTÉSOVÁ, Dominika. Praha 9: Vnútorná bezpečnosť a verejný poriadok. Praha: Vysoká škola AMBIS, 2020.
- ³¹ Obvodní ředitelství policie Praha III. Policie České republiky – Krajské ředitelství policie hlavního města Prahy. <https://www.policie.cz/clanek/obvodni-reditelstvi-policie-kontakty-a-charakteristika.aspx?q=Y2hudW09NQ%3d%3d>
Praha III: Policie České republiky – Krajské ředitelství policie hlavního města Prahy. Policie České republiky. <https://www.policie.cz/clanek/spojovatelka-974-858-111-791886.aspx>
- ³² Obvodní ředitelství policie. Policie České republiky. <https://www.policie.cz/clanek/obvodni-reditelstvi-policie-mapa-s-utvary.aspx>
- ³³ Slabinou konceptu přitom je, že se obvykle jedná o absolutní čísla, nepřepočítaná, například, na počet obyvatel městských částí respektive konkrétního území. I takový přepočet by byl zavádějící, protože registrovanou kriminalitu nepáchají pouze osoby, které v takovém prostoru oficiálně bydlí.
MAJOR, Vladimír; Ladislav HRDLIČKA. Informace o bezpečnostní situaci na území OŘP Praha III a MČ Praha 9 v roce 2018. Praha: obvodní ředitelství policie Praha III, 19. III. 2019, č. j.: KRPA-144713/ČJ-2019-0013KR.
- ³⁴ MAJOR, Vladimír; Ladislav HRDLIČKA. Informace o bezpečnostní situaci na území OŘP Praha III a MČ Praha 9 v roce 2019. Praha: obvodní ředitelství policie Praha III, 9. V. 2020, č. j.: KRPA-119512-1/ČJ-2020-0013KR.
- ³⁵ POKORNÝ, Jaroslav; Vlastimil OLIČ. Zpráva o činnosti na území Městské části Praha 9 za období leden – prosinec 2019 Praha: Obvodní ředitelství Městské policie Praha – 9, 25. V. 2020.
POKORNÝ, Jaroslav; Vlastimil OLIČ. Zpráva o činnosti na území Městské části Praha 9 za období leden – prosinec 2018 Praha: Obvodní ředitelství Městské policie Praha – 9, 19. III. 2019.
- ³⁶ Roku 2021 je v ulici Spojovací opět ohnisko potenciálních problémů.
- ³⁷ Tento aspekt by mohly řešit i stážisté ze školy Palestra nebo jiné skupiny obyvatel, viz podněty spolku Společně k bezpečí.
- ³⁸ V návaznosti na schůzku s Vlastimilem Oličem, 4. VIII. 2021.
OLIČ, Vlastimil. Krizová místa z pohledu Obvodního ředitelství Městské policie Praha – 9. Praha: Obvodní ředitelství Městské policie Praha – 9, 7. IX. 2021.