














Legenda:

-  A15 Provizorní značení
-  B29 Stávající značení
-  B29 DZ zakryté
-  Oplocenka
-  Pěší trasy
-  Dopravní směry IAD
-  Zábor stavby
-  Provizorní povrch pro chodce
-  Zaměření
-  Katastr
-  Přejížděvací pás
-  Pojezdový plech

Poznámky:

- DZ provizorně rušené bude odinstalované nebo zapytkované
- pěší vazby jsou v maximální možné míře zachovány
- provizorní povrchy (chodníky, komunikace) budou zpevněny a dle norem připraveny zhotovitelem

Projektant: DIO Consult Prague s.r.o. Čerpádlová 1034/2b 190 00 Praha 9 tel.: +420 603 325 759 www.dio-consult.cz info@dio-consult.cz		Souprava č.:
--	---	--------------

Investor: BOHEMIATEL s.r.o. Libušská 27/210 144 00 Praha 4	Název akce: POKLÁDKA OPTICKÉHO KABELU Sokolovská, PRAHA - LIBEŇ
Stupeň: RDS	Název výkresu: DIO Situace Etapa 4
Odpovědný projektant: Ing. Jan Růžička	Podpis: 
Vypracoval: Josef Holář	Podpis:
Id. číslo výkresu: 26 D0035 Datum: 03/2026	Formát: 3 x A4 Měřítko: 1:500
Číslo příl.: 05	Změna: -