












**Legenda**

-  Polohopis, výškopis
-  Chodníky
-  Záběr chodníku
-  Dotčené pozemky
-  Vodorovné dopravní značení - stávající
-  Mobilní zábrana
-  Budoucí komunikace
-  B28 Svislé dopravní značení stávající
-  B28 Svislé dopravní značení DIO
-  Hranice pozemků KN
-  Slučková čára

**pracovní místo bude zabezpečeno mobilními zábranami**  
**dočasné značky budou osazeny 7 dní před začátkem prací**  
**záběr na pozemku 991/320 - 22 m<sup>2</sup>**

Výškový systém Bpv  
(souřadnice v JTSK)

VYPRACOVAL:	Ing. Jakub Matějček, M.Sc.	<b>CENTRAL GROUP</b>
KONTROLA:	Ing. Václav Moravec	
ZODPOVĚDNÝ PROJEKTANT:	Ing. Jakub Matějček, M.Sc.	
INVESTOR:	CENTRAL GROUP Poděbradská s.r.o., Na Strži 1702/65, Praha 4	
MÍSTO STAVBY:	Praha 9 – k.ú. Vysočany	ČÍSLO ZAKÁZKY: 152
AKCE:	POLYFUNKČNÍ DŮM PODĚBRADSKÁ	DATUM: 04/2026
ODPOJENÍ PROVIZÓNÍ TS.		STUPEŇ: DPS
		MĚŘÍTKO: VIZ VÝŘEZY
		PŘÍLOHA: 1
		PARÉ: