

ČÁST B

Přílohy žádosti o vydání kolaudačního souhlasu:

- 1. Geometrický plán potvrzený katastrálním úřadem (pokud je stavba předmětem evidence v katastru nemovitostí nebo její výstavbou dochází k rozdělení pozemku; doklad se nepřipojí, pokud nedochází ke změně vnějšího půdorysného ohraničení stavby) včetně vyznačení údajů určujících polohu definičního bodu stavby a adresního místa (viz poznámka).
- 2. Dokumentace geodetické části skutečného provedení stavby u staveb technické nebo dopravní infrastruktury.
- 3. Doklad o tom, že příslušnému obecnímu úřadu byly ohlášeny a doloženy změny týkající se obsahu technické mapy obce.
- 4. Doklady o výsledcích zkoušek a měření předepsaných zvláštními právními předpisy.
- 5. Doklady o výsledcích zkušebního provozu, pokud byl prováděn.
- 6. Doklady prokazující shodu vlastností použitých výrobků s požadavky na stavby (§ 156 stavebního zákona).
- 7. U stavby s jaderným zařízením povolení Státního úřadu pro jadernou bezpečnost podle zvláštního právního předpisu.
- 8. Jiné doklady stanovené v povolení stavby.
- 9. Dokumentace skutečného provedení stavby (došlo-li k nepodstatným odchylkám proti povolení stavby nebo ověřené projektové dokumentaci). 2x
- 10. Plná moc v případě zastupování stavebníka, není-li udělena plná moc pro více řízení, popřípadě plná moc do protokolu.
- 11. Certifikát autorizovaného inspektora, pokud byl vyhotoven.
- 12. Samostatná příloha k bodu II. části A.
- 13. Závazná stanoviska dotčených orgánů k užívání stavby, pokud jsou zvláštním právním předpisem pro užívání stavby vyžadována
 - jsou připojena v dokladové části dokumentace, samostatně s uvedením příslušného orgánu, č.j. a data vydání, a to na úseku:
 - ochrany přírody a krajiny
 - ochrany vod
 - ochrany ovzduší.....
 - ochrany zemědělského půdního fondu
 - ochrany lesa.....
 - ochrany ložisek nerostných surovin
 - odpadového hospodářství
 - prevence závažných havárií
 - ochrany veřejného zdraví
 - lázní a zřídél.....
 - veterinární péče.....
 - památkové péče.....
 - dopravy na pozemních komunikacích
 - dopravy drážní.....

- dopravy letecké.....
- dopravy vodní.....
- energetiky.....
- jaderné bezpečnosti a ochrany před ionizujícím zářením
- elektronických komunikací
- obrany státu
- bezpečnosti státu.....
- civilní ochrany.....
- požární ochrany.....
- další – Hygienická stanice hl.m. Prahy souhlasné stanovisko ze dne 18.03.2015, č.j. HSHMP 10581/2015,
- Hasičský záchranný sbor hl.m. Prahy souhlasné stanovisko ze dne 17.03.2015, č.j. HSAA-2881-2/2015

14. Stanoviska vlastníků veřejné dopravní a technické infrastruktury o provedení kontroly způsobu napojení stavby (pokud byla předem vyžadována)

- jsou připojena v dokladové části dokumentace, samostatně s uvedením příslušného vlastníka, č.j. a data vydání, a to na úseku:
 - elektrické energie
 - plynu.....
 - rozvodu tepla
 - vody
 - kanalizace
 - elektronických komunikací.....
 - dopravy
 - další.....

Poznámka:

Způsob vyznačení údajů určujících polohu definičního bodu stavby a adresního místa

U budovy zapisované do katastru nemovitostí se adresní místo vyznačí do geometrického plánu na zaměření budovy jako bod uvnitř stavebního objektu v místě očíslovaného vchodu z ulice nebo veřejného prostranství.

Nejedná-li se o stavbu zapisovanou do katastru nemovitostí, vyznačí se definiční bod i adresní místo do grafického vyjádření výsledku zaměření skutečné polohy objektu v dokumentaci skutečného provedení stavby nebo do kopie situačního výkresu v měřítku katastrální mapy se zakreslením umístění stavby, který byl podkladem pro umístění stavby, a to definiční bod stavebního objektu jako bod poblíž těžiště stavby a definiční bod adresního místa jako bod uvnitř stavebního objektu v místě vchodu z ulice nebo veřejného prostranství.

Jedná-li se o stavbu v areálu, kde je přístup z ulice ke stavebnímu objektu vhodný také pro vjezd vozidel používaných složkami integrovaného záchranného systému, ale je umístěn odlišně od vchodu z ulice do stavebního objektu, lze k adresnímu místu vyznačit také příslušná příjezdová místa.

Parametry příjezdových míst:

Složka integrovaného záchranného systému	Průjezdná šířka	Průjezdná výška
Hasičský záchranný sbor ČR a jednotky požární ochrany	3,5 m	4,1 m
Zdravotnická záchranná služba a Policie ČR	3,0 m	3,0 m

Hygienická stanice hlavního města Prahy

Rytiřská 404/12, Praha 1 • tel.: 296 336 700 • podatelna@hygpraha.cz • ID: zpqai2i

Městská část Praha 9 - Úřad m.č.
Odbor územního rozvoje a výstavby
Sokolovská 324
180 49 Praha 9

Vaše č.j.: P09 014148/2015/OVUR/Hor
Naše č.j.: HSHMP 10581 /2015
Sp. značka: S-HSHMP 10581 /2015

V Praze dne 18.3. 2015

Závazné stanovisko orgánu ochrany veřejného zdraví – HSHMP jako dotčeného správního úřadu k vydání kolaudačního souhlasu na stavbu :

Bytový dům Nad Kundratkou včetně přípojek inženýrských sítí, Prosek, Praha 9


Po posouzení z hlediska požadavků předpisů o ochraně veřejného zdraví vydává Hygienická stanice hlavního města Prahy jako dotčený správní úřad ve smyslu §77 ve spojení s §82 odst.2 písm.i zák.č.258/2000 Sb. v platném znění toto závazné stanovisko :
S uvedením výše citované stavby do trvalého užívání se

s o u h l a s í

protože vydání kolaudačního souhlasu neodporuje zájmům chráněným orgánem ochrany veřejného zdraví podle zvláštních předpisů.

Protokoly z měření provedla akreditovaná firma Ochrana životního prostředí, Na Kladiánce 264, Praha 4 . Protokoly, které vyhovují hygienickým limitům stanoveným pro hluk ze stacionárních zdrojů a pro hluk pronikajícího do vnitřních chráněných prostor zvenku a dále protokoly z měření vzduchové a kročejové neprůzvučnosti stavebních dělících konstrukcí, které vyhovují normovým požadavkům si ponechávám pro vlastní potřebu.

Dále zástupce investora doložil , že bylo provedeno odvětrání kočárkárny a úprava výlevků.




Pověřená vedením oddělení hygieny komunální
pobočky Praha-sever

CO:HK

ČESKÁ REPUBLIKA
Hasičský záchranný sbor hl. m. Prahy
Sokolská 62, 121 24 Praha 2



HZSAX006X0KS

Vaše č.j. : P09 014148/2015/OVUR/Hor
Naše zn.: HSAA-2881-2/2015
Počet listů: 1
Přílohy: ---
Vyřizuje za PO: 
Tel./fax: 
V Praze dne: 17.3.2015

MČ Praha 9
Sokolovská 324
180 49 Praha 9

ZÁVAZNÉ STANOVISKO
dotčeného orgánu na úseku požární ochrany

Název stavby: Bytový dům


Místo stavby: Praha 9, Prosek, č.parc. 182/1, Nad Kundratkou

Stavebník: Prosecké skály s.r.o., Freyova 12/1, Praha 9

Hasičský záchranný sbor hlavního města Prahy, v souladu s ustanovením § 31 odst. 1 písm. c) zákona č. 133/1985 Sb., o požární ochraně, ve znění pozdějších předpisů a v souladu s § 4 odst. 5 zákona 183/2006 Sb., o územním plánování a stavebním řádu, ověřil při prohlídce stavby konané dne 17.3.2015, zda byly dodrženy podmínky požární bezpečnosti stavby vyplývající ze schválené projektové dokumentace pod č.j. výše uvedené stavby.

Na základě provedeného ověření Hasičský záchranný sbor hl. m. Prahy

s užíváním stavby *SOUHLASÍ*



oprávněná osoba za HZS hl. m. Prahy